

И. И. ЛЯПУШКИН

СЛАВЯНСКИЕ ПАМЯТНИКИ
ВТОРОЙ ПОЛОВИНЫ I ТЫСЯЧЕЛЕТИЯ Н. Э.
ВЕРХНЕГО ТЕЧЕНИЯ р. ДЕСНЫ

В 1956 г. Днепровский Левобережный отряд возобновил работу по поискам памятников славянской культуры V—VII вв., прерванную в последние годы раскопками Новотроицкого городища.

Работы послевоенных лет в области Днепровского Левобережья (в областях Черниговской, Полтавской, Сумской, Харьковской и Курской) показали, что достоверно славянских памятников V—VII вв. в этом районе не прослеживается. В то же время, судя по некоторым данным¹, славянские памятники этого времени — поселения и курганные могильники (так называемые дороменские) — были обнаружены в более северных районах в бассейне р. Десны. П. Н. Третьяковым указаны четыре пункта, заслуживающие внимания: поселения (неукрепленные) — у с. Овстуг Жуковского района Брянской обл., дер. Хотылево Брянского района и обл., с. Выгоничи Выгоничского района Брянской обл. и поселение с прилегающим к нему курганным могильником у с. Полужья. Все эти пункты осмотрены отрядом. В результате изучения собранных материалов, а также ряда других причин, в частности занятости территории памятников посевами, было решено подвергнуть исследованию поселение близ с. Выгоничи и поселение с прилегающим к нему курганным могильником у с. Полужья.

Первое расположено на юго-восточной окраине с. Выгоничи, близ мельницы, на склоне надпойменной террасы левого берега р. Шанки, правого притока р. Десны, там, где скрещиваются их коренные берега и русло р. Шанки врезается в долину р. Десны.

Большая часть площадки древнего поселка занята картофельным полем. Лишь небольшой участок оказался свободным от посева, хотя все же распаханным (восточная часть поселения). Здесь был заложен раскоп размером около 650 м² и разобран культурный слой. Мощность его — за исключением мест построек, углубленных в землю — незначительная, в пределах 0,25—0,50 м, причем на большей части территории культурный слой был перепахан на всю глубину, представляя аморфную массу. В слое обнаружены обломки глиняной лепной и гончарной посуды, кости животных (очень немного), куски железной руды и обожженной глины, кремневые

¹ См. П. Н. Третьяков. Спёрные вопросы этнического развития восточных славян. Тезисы докладов на сессии Отд. исторических наук и пленуме ИИМК, посвященных итогам археологических исследований 1955 года. М.—Л., 1956 г., стр. 6.

отщепы и единичные поделки из железа. Полевое изучение материалов позволило установить четыре культурно-хронологических керамических

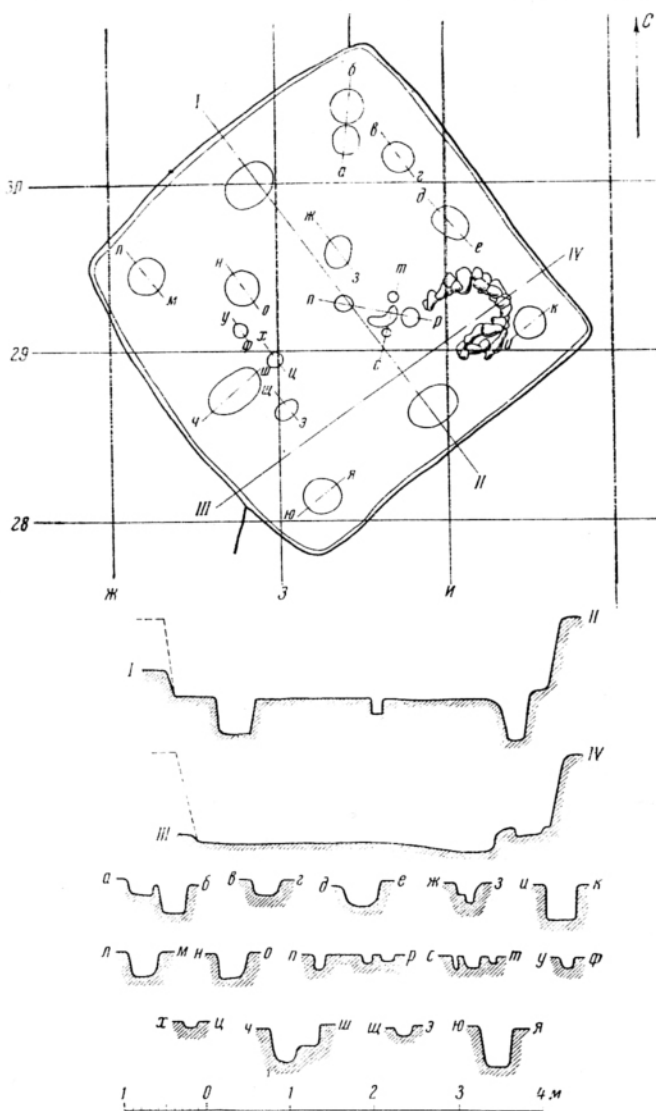


Рис. 36. Поселение у с. Выгоничи. Жилище № 1. План и разрезы.

комплекса: 1) эпохи бронзы; 2) первых веков нашей эры; 3) второй половины первого тысячелетия (так называемый раннеславянский, близкий роменско-боршевскому комплексу) и 4) великокняжеской поры. Наиболее отчетливо (по количеству) выступают остатки третьей (раннеславянской) группы.

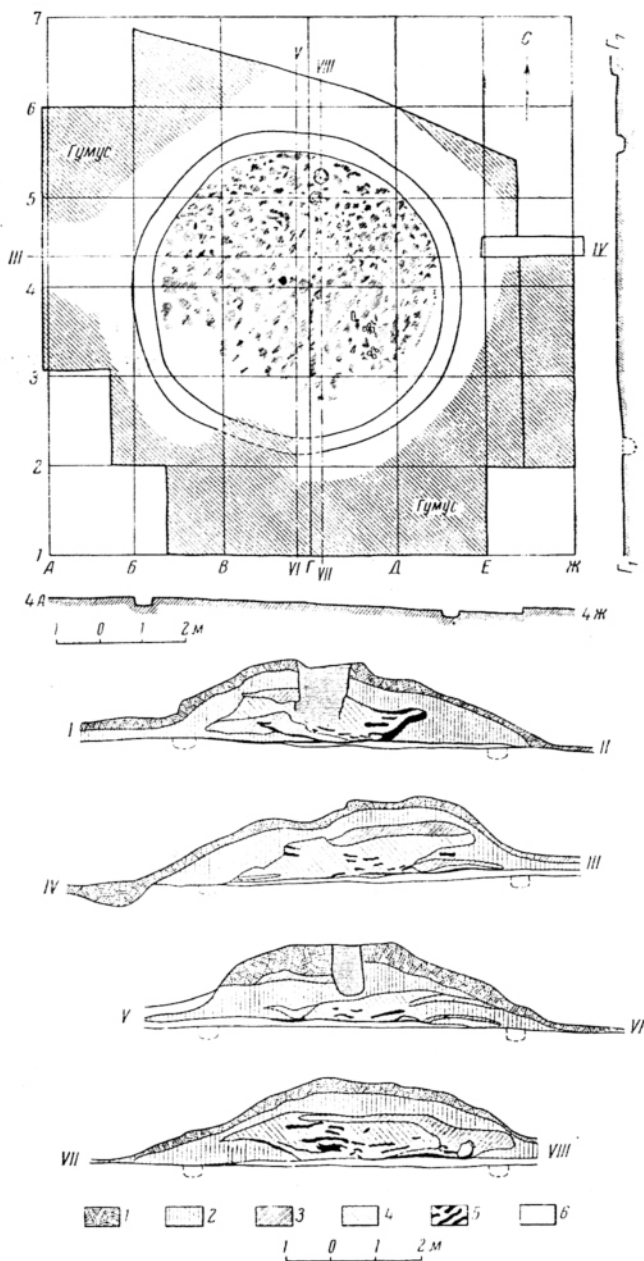


Рис. 37. Курганный могильник у с. Полужье. Курган № 1. План на горизонте материка и разрезы.

1 — гумусированный слой; 2 — сугесь; 3 — суганок; 4 — мешанный слой;
5 — золасто-уганстые прослойки; 6 — материк.

Ниже культурного слоя прослежены остатки четырех жилых и нескольких хозяйственных построек, углубленных в материк (светлый песок). Жилые постройки (рис. 36) и большая часть хозяйственных относятся ко второй половине I тысячелетия н. э., т. е. раннеславянскому слою. Средние размеры жилищ около 4×4 м, при глубине от 0,6 до 1 м. По углам, а также вдоль стен, в средней их части, небольшие столбовые ямы. В некоторых жилищах вообще число ямок достигает до десятка и более. В одном из углов жилища размещалась печь-каменка. Термин «каменка» здесь условен, ибо печь складывалась не из обычных камней, а из кусков железной руды.



Рис. 38. Курганный могильник у с. Полужье. Погребальные урны из кургана № 1.

Как видно из изложенного, по общему облику исследованные полуземлянки не отличаются от жилищ второй половины I тысячелетия Среднего Поднепровья (роменско-боршевского и аналогичного им типа). Несколько необычны лишь сооруженные из кусков железной руды печи, хотя планировка и местоположение их в постройке совершенно одинаковы с печами жилищ Среднего Поднепровья. Объяснение этому следует искать, по-видимому, в том, что полуземлянки сооружались не в глинистом материковом слое, как в Среднем Поднепровье, а в песке, в котором вырезать печь было невозможно. На десятки километров в окрестности нет камней, из которых славяне часто клали печи, но берега рек изобилуют железной рудой. Ее-то и использовали в качестве строительного материала.

В районе с. Полужье основное внимание было сосредоточено на изучении курганного могильника, расположенного на склоне надпойменной террасы р. Десны и впадающей в нее р. Рудки, слева от шоссе на дорогу Брянск—Трубчевск, при выезде из села. Большая часть территории могильника находится под полем картофеля. Лишь незначительная узкая полоса, прилегающая с юга, оказалась не обработанной, хотя в недалеком прошлом и она подвергалась распашке. Почти все курганы оказались разрушенными до основания. На вспаханном поле их местоположение определялось лишь по светлой окраске почвы, более бедной растительности зеленовато-желтого тона и присутствию углей, пережженных костей, обломков глиняной посуды, а также единичных вещей из металла. В результате работ выявлено 20 точек, которые следует признать за остатки курганов — (14 на поле и 6 к югу от него). Из этого числа хорошо сохранился

лишь один курган (№ 1). Высота его — около 1,7 м, диаметр — около 8 м. Четыре кургана (№ 10, 15, 16 и 18), расположенные за границей картофельного поля, возвышались над окружающей поверхностью в пределах 0,35—0,40 м, причем курган № 16 — был наполовину разрушен. Исследовались три кургана — № 1, 15 и 18. Во всех трех захоронения совершены по обряду трупосожжения, причем в кургане № 15 захоронение было

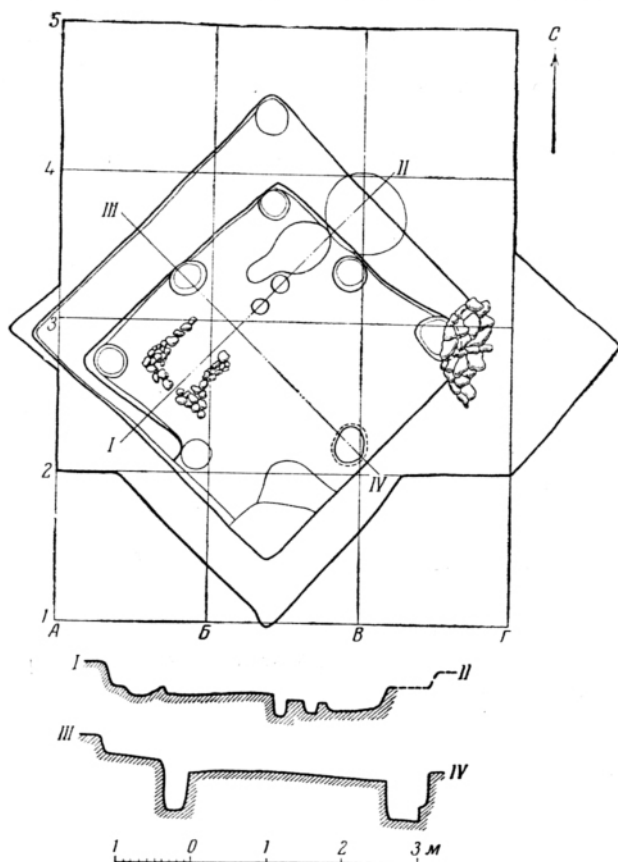


Рис. 39. Поселение у с. Полужье. Жилище. План и разрезы.

разрушено пахотой, а в кургане № 1 в центре насыпи обнаружена яма позднего времени диаметром около 1,2 м, почти на всю высоту кургана. Несмотря на разрушения, в этих курганах сохранились детали довольно любопытных погребальных сооружений и керамика. В кургане № 1 в основании насыпи (в материке) обнаружена кольцевая канавка глубиной около 0,25—0,30 м, при ширине до 0,4 м (рис. 37). Диаметр кольца около 6,5 м. Заполнение канавки состояло из сравнительно рыхлого темного слоя со следами золы и угольков. В слое, лежащем над канавкой, в ряде мест прослежены куски обгорелого дерева (углистые линзы), залегавшие вертикально. Площадка внутри кольца на горизонте материка была покрыта горелым слоем. На этом горизонте в северной части стояли два глиняных

лепных сосуда, заполненных золистым слоем с включением пережженных костей (рис. 38). В юго-восточной полё насыпи найдены обломки двух небольших лепных горшков, кости животных и поясная железная пряжка. Обломки небольшого лепного сосуда обнаружены в верху насыпи. Общий облик кургана близок курганам у с. Боршево, раскопанным П. П. Ефименко².

В курганах № 15 и 18 погребальные сооружения были прямоугольными, в виде частокола со столбами по углам. Керамика в них вся лепная; формы ее и характер теста одинаковы с керамикой второй половины I тысячелетия н. э. района Среднего Поднепровья (роменско-боршевского и близких ей типов). Обломки такой же керамики обнаружены при внешнем осмотре территории древнего поселения, расположенного на мысу надпойменной террасы в 200—250 м к юго-востоку от могильника.

С целью выяснения культурно-хронологического облика поселка и его отношения к могильнику, на его территории заложен небольшой раскоп. Культурный слой содержал отложения различного времени: 1) эпохи бронзы, 2) юхновской культуры, 3) начала нашей эры, 4) второй половины I тысячелетия (раннеславянской культуры) и 5) великокняжеской поры. Как и в поселении у с. Выгоничи, наиболее ярко выраженными оказались материалы второй половины I тысячелетия (раннеславянские), т. е. того периода, к которому относится и курганный могильник.

Раскопками вскрыта полуземлянка (рис. 39) этой же поры, совершенно одинаковая с полуземлянками поселения у с. Выгоничи. Интересно, что печь здесь, как и в Выгоничах, была сложена из железной руды. Следует заметить, что выходы железной руды по берегам р. Десны и впадающей в нее р. Рудки в районе с. Полужье еще более богаты, чем в районе с. Выгоничи.

Собранные при полевых работах материалы дают основание считать, что славянский период в жизни поселков близ сел Выгоничи и Полужье относится к одному и тому же времени. В широких рамках этот период можно датировать второй половиной I тысячелетия н. э. Более узкая дата может быть определена лишь после всестороннего изучения материалов. К этому же времени относится и курганный могильник близ с. Полужья.

В отношении общего облика культуры (характера жилищно-хозяйственных построек, массового керамического материала, обряда захоронения и т. п.) можно сказать лишь одно — он мало чем отличается от облика культуры славян второй половины I тысячелетия н. э. Среднего Поднепровья, наиболее хорошо известной по памятникам роменско-боршевского типа.

² П. П. Ефименко и П. Н. Третьяков. Древнерусские поселения на Дону. МИА. № 8. 1948, стр. 79—91.