

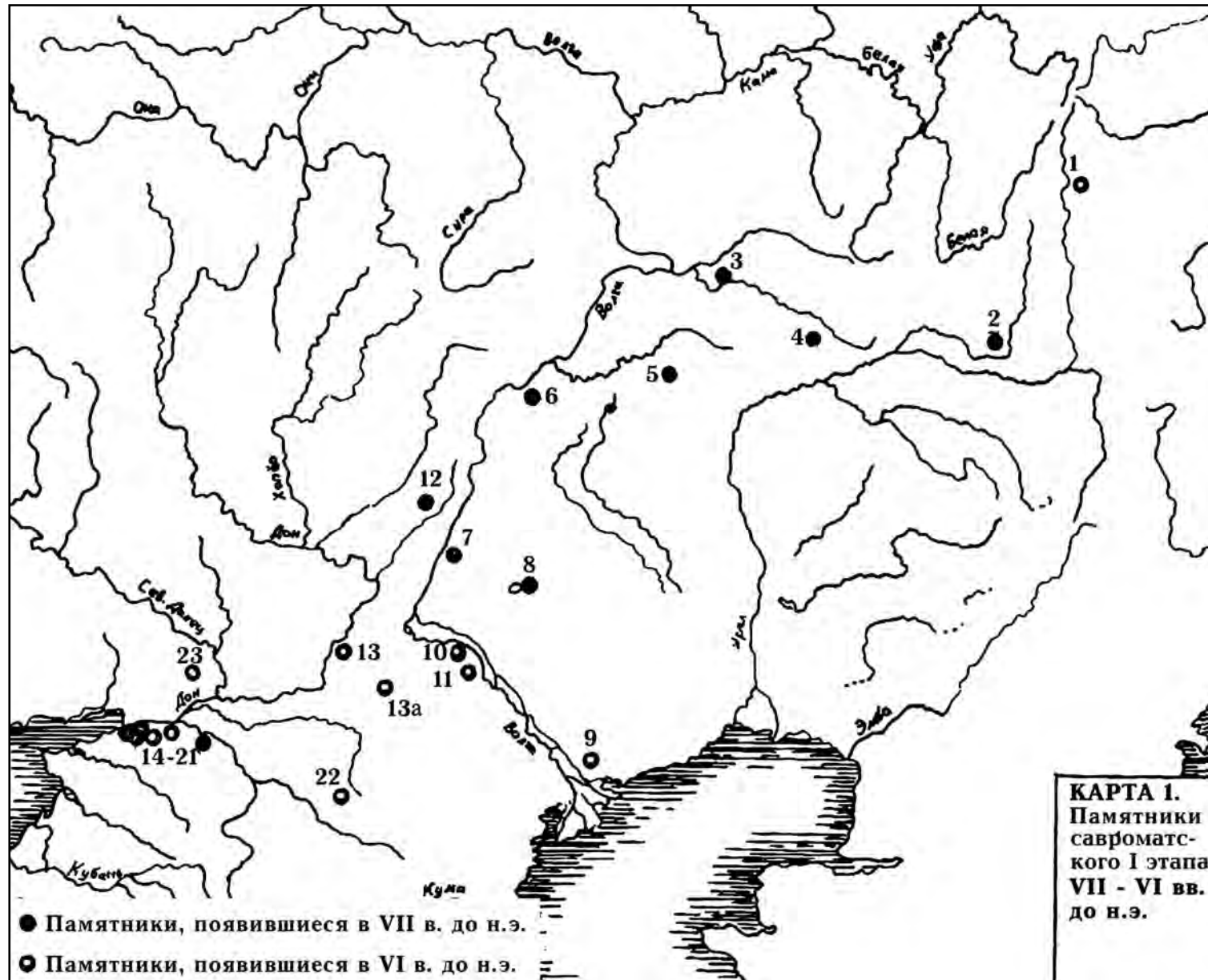
ПРИЛОЖЕНИЕ

к монографии Н.Е.Берлизова

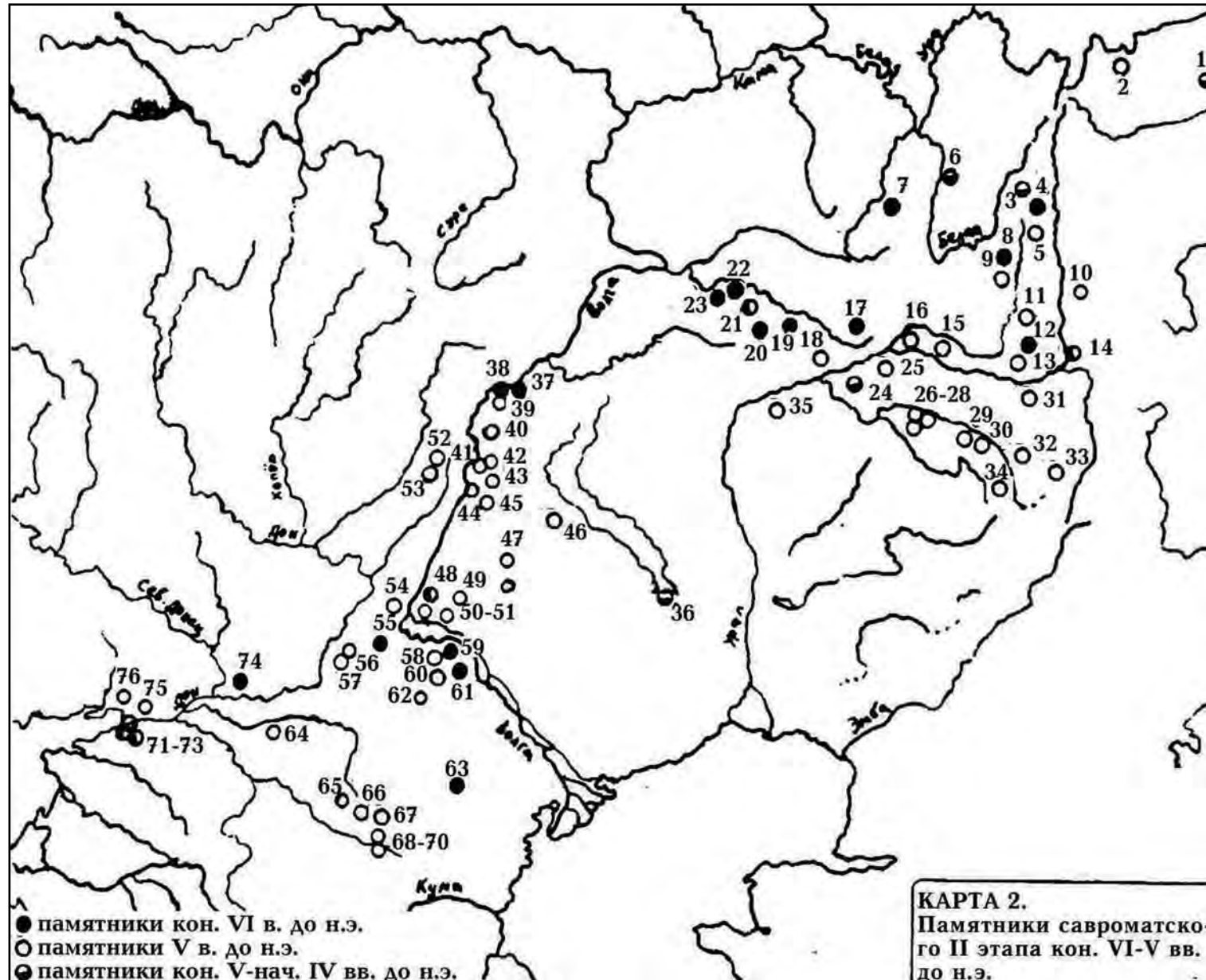
РИТМЫ САРМАТИИ. САВРОМАТО-САРМАТСКИЕ ПЛЕМЕНА
ЮЖНОЙ РОССИИ В VII В. ДО Н.Э. - V В.Н.Э. ЧАСТЬ I

КАРТЫ

1. Памятники VII–VI вв. до н.э
2. Памятники кон. VI–V вв. до н.э. (фазы B1-2)
- 2а. Памятники гороховской и саргатской АК VI-V вв. до н.э
3. Памятники IV в. до н.э. (фазы B3-C1)
4. Памятники III в. до н.э. (фаза C2)
5. Памятники II в. до н.э. (фаза C3)
6. Памятники I в. до н.э. (фазы C4-D1)
7. Сарматские памятники I в. (фаза D2)
8. Сарматские памятники II в.н.э
9. Сарматские памятники III в.н.э
10. Сармато-аланские памятники IV–V вв
11. Античный импорт в комплексах фазы А
12. Античный импорт в комплексах фазы B1
13. Античный импорт в комплексах фазы B2
14. Античный и восточный импорт в комплексах фазы C1
15. Античный и восточный импорт в комплексах фазы C2
16. Античный и латенский импорт в комплексах фазы C3
17. Античный и латенский импорт в комплексах фазы C4
18. Античный и латенский импорт в комплексах фазы D1
19. Античный, латенский и римский импорт в комплексах фазы D2
20. Античный и римский импорт в комплексах фазы E1
21. Импортные изделия в комплексах фазы E2
22. Импортные изделия в комплексах фазы E3



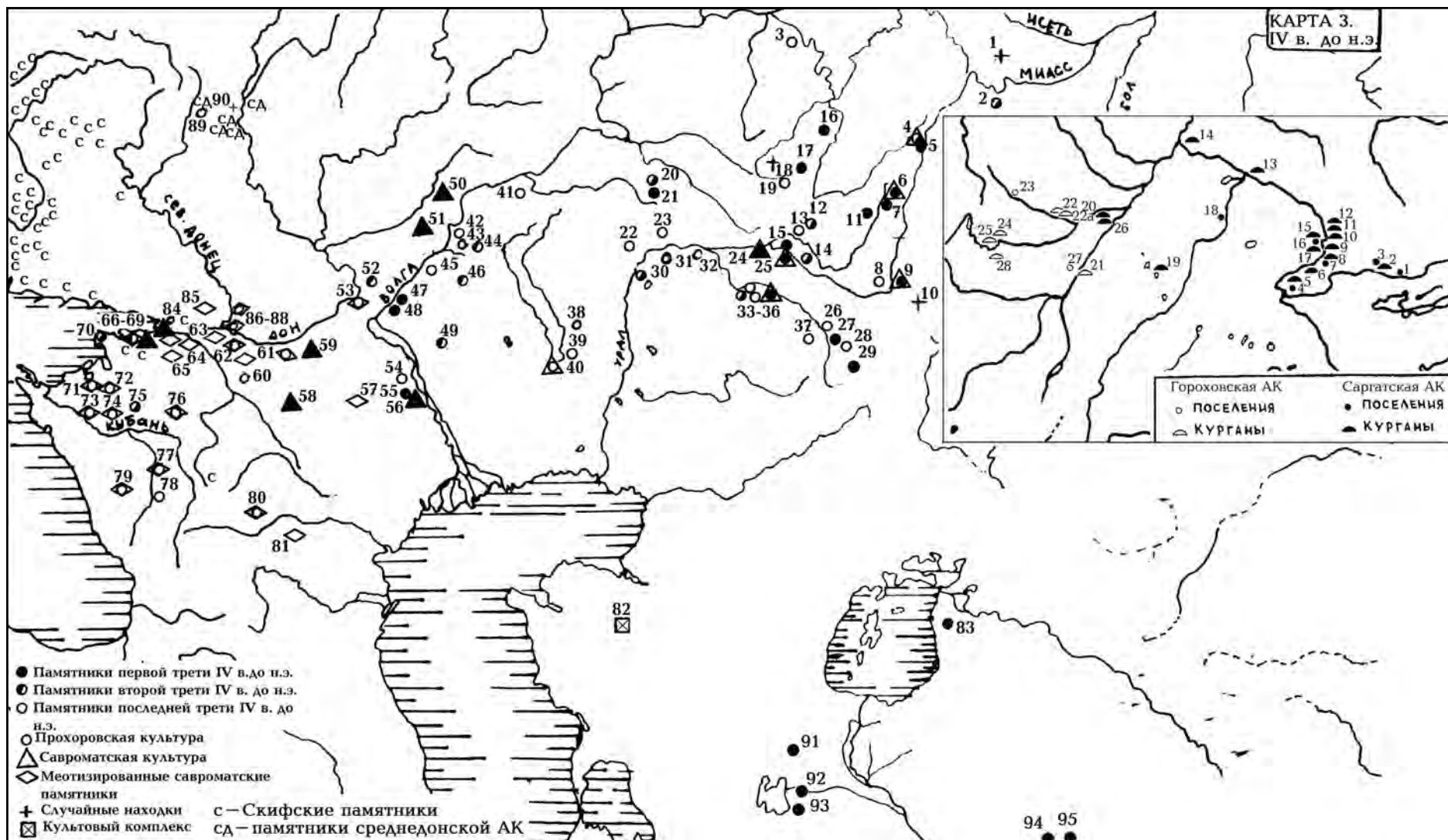
Карта 1. Памятники VII-VI вв. до н.э. 1.пос. Черниговский; 2.Гумарово; 3.Марычевка; 4.х.Крыловской; 5.Максютово; 6.Сулы; 7.Быково I; 8.Красная Деревня; 9.пос.Комсомольский; 10.Кривая Лука; 11.Барановка; 12.Лебяжье; 13.Аксёновский; 13а. Аксай I; 14.Высочино; 15.Ново-Александровка; 16.Красногоровка; 17.ст.Каяла; 18.Бушуйка; 19.Центральный; 20.Спичаковка; 21.Крепинский; 22.Лысянский I; 23.Керчик.



Карта 2. Памятники кон. VI-V вв. до н.э. (фазы В1-2). 1.Южноуральск; 2.Черняки; 3.Альмухаметово; 4.Целинный; 5.Сибай II; 6.Юрматы; 7.Уязыбашево; 8.Тавлыкаево IV; 9.Старый Комсомол; 10.Аландское I-III; 11.Ивановка; 12.Биш Оба; 13.Сара; 14.Новый Кумак; 15.Гирьял; 16.Алебастрова Гора; 17.Абрамовка; 18.х.Барышников; 19.Липовка; 20.Крыловской; 21.Соболевский; 22.Андреевка; 23.Лапасина; 24.Филипповка; 25.Бис Оба; 26.Пятимары I; 27.Мечет Сай; 28.Тара Бутак; 29.Бесоба; 30.Сынтас; 31.Урал Сай; 32.Ак Жар; 33.Матвеевка; 34.Покровка; 35.Алебастрово; 36.Кара Оба; 37.Боаро; 38.Суслы; 39.Энгельс; 40.Визенмиллер; 41.Бережновка; 42.Молчановка; 43. Блюменфельд; 44.фриденберг; 45.Харьковка; 46.Тау; 47.Вишнёвое; 48.Калиновка; 49.15й посёлок; 50.Заплавное; 51.Ленинск; 52.Меркель; 53.Норка; 54.Вертячий; 55.Ивановка; 56.Аксёновский; 57.Дорофеевский 58.Никольское; 59.Кривая Лука; 60.Сазонкин Бугор; 61.Барановка; 62.Заханата; 63.Улан Эрге; 64.Кривой Лиман; 65.Элиста; 66.Три Брата; 67.Цаган Уси; 68-70.Восточный Маныч I-III; 71.Высочино; 72.Красногоровка; 73.Ново-Александровка; 74.Сладковка; 75.Елизаветинская; 76.Хапры.



Карта 2а. Памятники гороховской и саргатской АК VI-V вв. до н.э. 1.Марково 5; 2.Абрамовское гор.; 3.Туруновка 4; 4.Усть-Тартас; 5. Ложка 4; 6-7.Коконовка пос. и м-к; 8.Богданово II; 9-Кенес; 10. Раскатиха; 11.Лужки I; 12.Курган на 11 версте Миасского тракта.

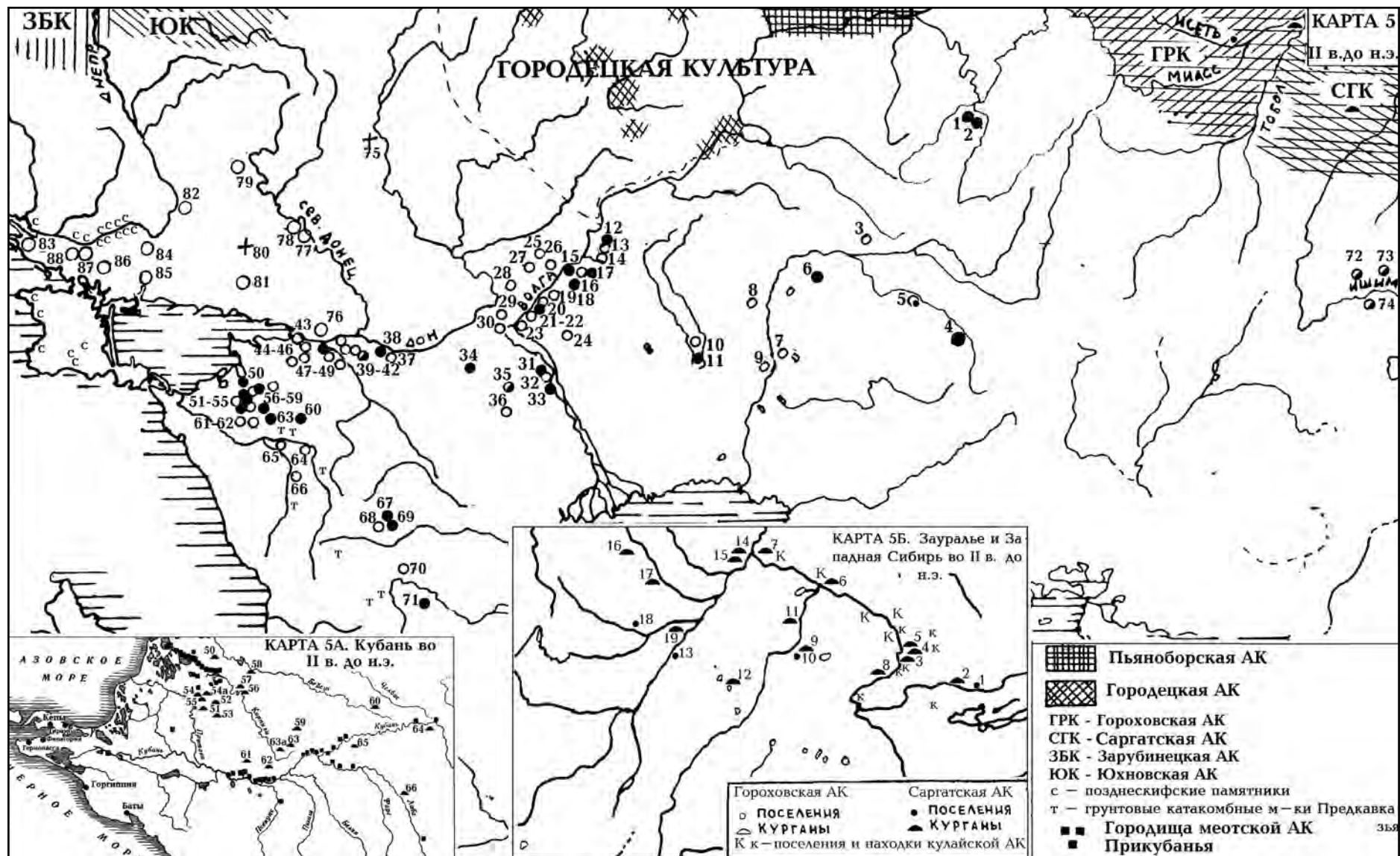


Карта 3. Памятники IV в. до н.э. (фазы В3-С1). 1. Усть Карболка; 2. Синеглазово; 3. Атасово; 4. Муракаево; 5. Малый Кызыл; 6. Альмухаметово; 7. Бекешево III; 8. 14й километр ж. д. Орск - Ново-Аккермановка; 9. Новый Кумак; 10. Буруктал; 11. Тавлыкаево IV; 12. Ново-Мурапталово VII; 13. Якупово; 14. Красногорский; 15. Башкирское Стоило; 16. Леканды; 17. Весёлый; 18. Путятино; 19. Прохоровка; 20. Лапасина; 21. Преображенка; 22. Вишнёвая Балка; 23. Карашаево; 24. Павловская; 25. Благодословенский; 26. Джанатан; 27. Ак Жар; 28. Жаксы Каргала; 29. Матвеевский; 30. Челкар; 31. Алебастрово II; 32. Жарсуат I; 33. Тара Бутак; 34. Близнецы; 35. Мечет Сай; 36. Пятимары I; 37. Покровка. 38. Кос Оба; 39. Джангала; 40. Кара Оба; 41. Мариенталь; 42. Ровное; 43. Лятошинка; 44. Фриденберг; 45. Бережновка II; 46. х. Шульц; 47. Новоникольское; 48. Верхнее Погромное; 49. Сайхин; 50. Меркель; 51. Норка; 52. Усть-Погожье; 53. Вертячий; 54. Кривая Лука; 55. Барановка; 56. Никольское; 57. Заханата; 58. Три Брата; 59. Верхне-Яблочный; 60. Кутейников II; 60а. Мокрая Кугульта; 61. Терновский; 62. Ясырев; 63. Крепинский; 64. Арпачин; 65. Тузлуки; 66. Азов; 67. Елизаветинская; 68. Ново-Александровка; 69. Высочино; 70. Должанская; 71. ПКОС; 72. Пролетарский; 73. Марьянская; 74. х. Белевцы; 75. х. Верхний; 76. Хопёрская; 77. Михайловская; 78. Владимировская; 79. Курджипская; 80. Китаевка; 81. Бажиган; 82. Байте; 83. Тагискен; 84. Ливенцовка; 85. Гать III; 86. Сладковка; 87. Шолоховский; 88. Кащеевка; 89. Дуровка; 90. Русская Тростянка; 91. Каскажол; 92. Туз Гыр ЮЗ группа; 93. Каскажол; 94. Акджартепе; 95. Агалыксай. На врезке: памятники гороховской и саргатской АК IV в. до н.э. 1. Абрамовское гор.; 2. Усть-Тартас; 3. Ложка; 4-5. Коконьковка пос. и м-к; 6. Горная Бития; 7-8. Розановка гор. и м-к; 9. Богданово II-III; 10. Исаковка; 11. Карташево; 12. Артын; 13. Красноярка; 14. Потчеваш; 15. Старый Карасук; 16. Инберень; 17. Черноозерье; 18. Узлово; 19. Фоминцево; 20. Красногорский I; 21. Раскатиха; 22. Воробьёвский I; 22а. Шадринск; 23. Ложок I; 24. Сухомесово; 25. Синеглазово; 26. Тютрино (Суерка II); 27. Чудаки (Горохово); 28. Исаково.



Карта 4. Памятники III в. до н.э. (фаза С2). 1. Бишунгарово; 2. Старые Киишки; 3. Ново-Калкашево; 3а. Прохоровка; 3б. Ново-Музино; 4. Челкар Ш; 5. Жарсуат; 5а. Бердянка; 6. Мечет Сай; 7. Увак; 8. Покровка; 9. Мошков; 10. Кос Оба; 11. Сары Айдин; 12. Джангала; 13. Лятошинка; 14. Бережновка II; 15. Усатово; 16. Визенмиллер II; 17. Политотдельское; 18. Калиновка; 19. Верхнее Погромное; 20. 15й посёлок; 21. Журов курган; 22. Старица; 23. Кривая Лука; 24. Тузлуки; 25. Старомышастовская; 26. Елизаветинский м-к №1; 27. Михайловская; 28. Байтэ; 29. Чарышлы.

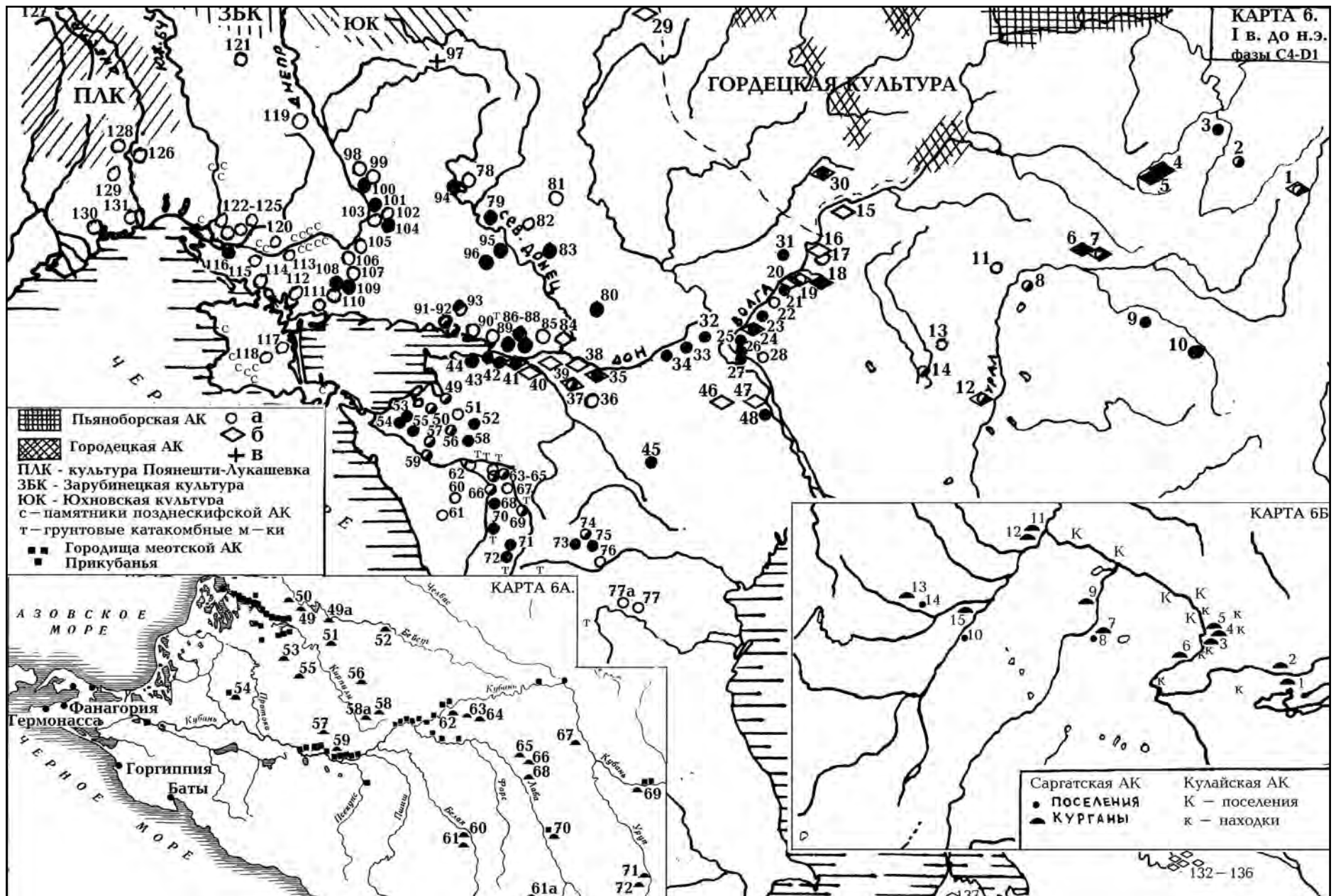
На врезке: памятники саргатской и гороховской АК в III в. до н.э. 1. Вознесенское; 2. Абрамово 4; 3-4. Коконовка гор. и м-к; 5. Горная Бития; 6. Богданово 1; 7. Саратово; 8. Исаковка; 9. Карташево; 10. Сеткулово; 11. Красноярка; 12. Потчеваш; 13. Лихачёво; 14. Абатское; 15. Узлово; 16. Тюково; 17. Макушино; 18. Мысовская 1; 19. Томилово; 20. Воробьёвский 1; 21. Берёзки 5Б; 22. Тютрино; 23. Чудаки (Горохово).



Карта 5. Памятники II в. до н.э. (фаза СЗ). 1.Бишунгарово; 2.Старые Киишки; 3.Герасимовка; 4.Покровка; 5.Увак; 6.Барбастау; 7.Базар Тюбе; 8.Кушум; 9.Калмыково; 10.Курпе Бай; 11.Кара Оба; 12.Усатово; 13.Лятошинка; 14.Харьковка; 15.Политотдельское; 16.Молчановка II; 17.Альт Ваймар; 18.х.Шульц; 19.Быково; 20.Верхний Балыклей; 21.Ново-Никольское; 22.Калиновка; 23.Верхнее Погромное; 24.Красная Деревня; 25.Лебяжья; 26.Петрунино; 27.Усть-Погожье; 28.Барановка; 29.Котлубань; 30.Сарепта; 31.Старица; 32.Барановка; 33.Кривая Лука; 34.Жутово; 35.Заханата; 36.хурул Дедломинский; 37.Попов; 38.Ясырев; 39.Криволиманский; 40.Валовый; 41.Московский I; 42.Новый; 43.Койсуг; 44.Кулешовка; 45.Высочино; 46.Спичаковка; 46а.Красногоровка; 47.Шаховская; 48.Ажинов; 49.Весёлый; 50.Приазовская; 51. Карстовый I; 52.ПКОС; 53.Бойко-Понура; 54.Греки II 54а.Греки IV; 55.Малаи I; 56.Тимашевск; 57.Днепровская; 58.Брюховецкая; 59.Бураковский; 60.Хопёрская; 61.Новотитаровская; 62.Динская; 63.Раздольная; 63а.х.Верхний; 64.Венцы; 65.им. Зиссерманов; 66.Курганинск; 67.Весёлая Роща; 68.Новоселицкое; 69.Китаевка; 70.Павлодольская; 71.Комарово; 72.Покровка; 73.Ступинка; 74. оз. Берлик; 75.Острогужский уезд; 76.х.Донской; 77.Александровка; 78.Фрунзе; 79.Раздольская и Новосёлки; 80.Гришино; 81.Михайловское; 82.Соколово; 83. Садово; 84.Великая Белозёрка; 85.Сергеевка; 86.Подовое; 87.Васильевка; 88.Привольное.

На врезке 5А: Кубань во II в. до н.э.

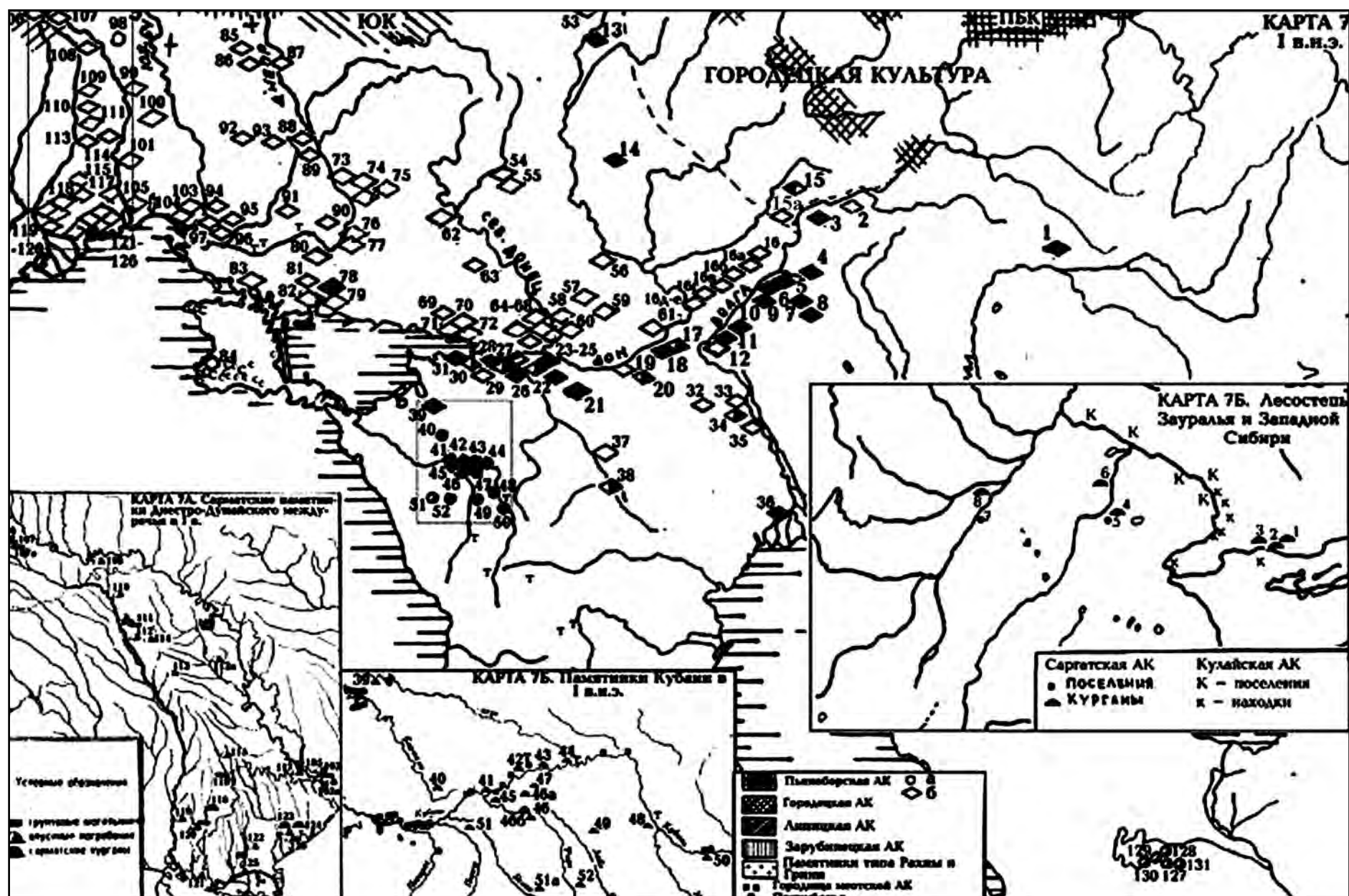
На врезке 5Б: Лесостепь Зауралья и Западной Сибири во II в. до н.э. 1.Абрамово 5; 2.Усть-Тартас; 3.Богданово I-II; 4.Сидоровка; 5.Исаковка; 6. Красноярка; 7.Потчеваш; 8.Саргатка; 9.Лихачево; 10.Чупино; 11.Абатское; 12.Фоминцево; 13.Увал; 14.Тюково; 15.Савина; 16.Макушино; 17.Мысовская; 18. Прыгово; 19.Тютрино.



Карта 6. Памятники I в. до н.э. (фазы С4-D1). а – могильники прохоровского облика; б – могильники суловского облика; в – случайные находки; 1.Малый Кызыл; 2.Иштуганово; 3.Бишунгарово; 4.Чумарово; 5.Уязыбашево; 6.Сорочинский; 7.Герасимовка III; 8.Барбастау; 9.Мечет Сай; 10.Покровка; 11.Вишнёвая Балка; 12.калмыково; 13.Кос Оба; 14.Курпе Бай; 15.Ново-Липовка; 16.Черобаево; 17.Лятошинка; 18.х.Шульц; 19.Бережновка; 20.Политотдельское; 21.Рыбный; 22.Царёв; 23.Ново-Никольское; 24.Калиновка; 25.Верхнее Погромное; 26. Киляковка; 27. Заплавное; 28.Волжский; 29.Чертовицкий I; 30.Верхний Колышлей; 31.Барановка; 32.Ежовка; 33. х. Ляпичев; 34.Терновский; 35.Попов; 36.Кутейников; 37.Новый; 38.Ясырев; 39.Арбузовский; 40.Крепинский I; 41.Арпачин; 42.Алитуб; 43.Спичаковка; 44.Койсуг; 45.Бичкин Булук; 46.Заханата; 47.Барановка; 48.Косика; 49.Новоджерелиевская; 50.Приазовская; 51.Новокорсунская; 52.Батуриная; 53.ПКОС; 54.Элитный; 55.Калининская I; 56.Пролетарский; 57.Новотитаровская; 58.Раздольная; 58а.Верхний; 59.ОПХ «Рассвет»; 60.Лысая Гора; 61.Курджипис; 61а.Бесленевские курганы; 62.Зубовский хут.; 63.Геймановская; 64.х.Песчаный; 65.Петропавловская; 66.Михайловская; 67.Новокубанск/х.Кубанский; 68.Курганинск; 69.Успенское; 70.Владимировская; 71.Большеитгинская группа; 72.Спокойная; 73.колхоз им. Войтика; 74.Весёлая Роща; 75.Китаевка; 76.Зеленокумск; 77.Галюгаевская; 77а.Комарово; 78.Балаклея; 79.Ставки; 80.Сладковка; 81.х.Клименков; 82.Старобельск; 83.Ново-Баранниково; 84.Александрин I; 85.Виноградный; 86.Донской; 87.Ново-Прохоровка; 88.Валовый; 89.м-к Шаумяна; 90.Рясный; 91.Никитин I; 92.Таганрогский клад; 93.Квашино; 94.Петровское; 95.Александровск; 96.Новолуганск; 97.Битица; 98.Дмухайловка и Прядовка; 99.Лысково; 100.Верхняя Маевка; 101.Подгородное; 102.Булаховка; 103.Александровский; 104.Соколово; 105.Днепрострой; 106.Орлянка; 107.Шевченко; 108.Троицкое; 109.Аккермень; 110.Сергеевка; 111.Юрьевка; 112.Калиновка; 113.Каиры; 114.ПГТ Каланчак; 115.Брилевка; 116.Солонцы; 117.Чкалово; 118.Червонное (Ногайчик); 119.Смела; 120.Ольговка; 121.Медвин; 122.Марьевка; 123.Широкая Балка; 124.Снигирёвка; 125.Нововасильевка; 126.Старые Дубоссары; 127.Островец-Вертеба; 128.Селиште; 129.Бравичены; 130.Холмское; 131.Турлаки; 132.Сакар Чага I; 133.Туз-Гыр; 134.Гяур 4; 135.Тарым Кая I; 136.Тумек-кичиджик; 137.Келькор II.

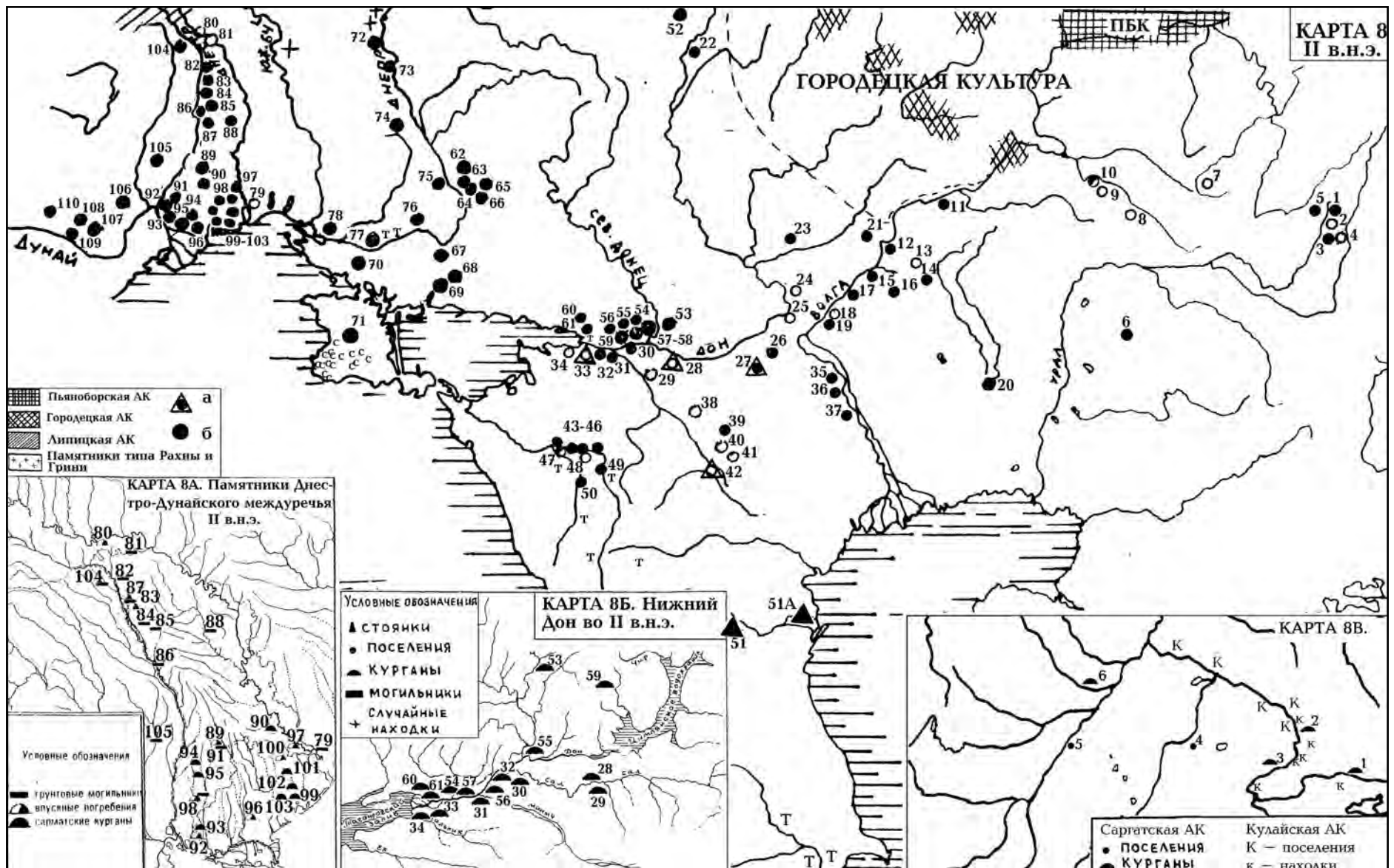
На врезке 1: Прикубанье в I в. до н.э.

На врезке 2: Лесостепное Зауралье и Западная Сибирь в I в. до н.э. 1.Марково 1, 6; 2.Абрамово 4; 3.Богданово I-II; 4.Сидоровка; 5.Исаковка; 6. Саргатка; 7. Лихачево; 8. Чупино; 9.Абатское; 10.Увал; 11.Тюково; 12. Савина; 13.Воробьёвский I; 14.Прыгово; 15.Тютрино.



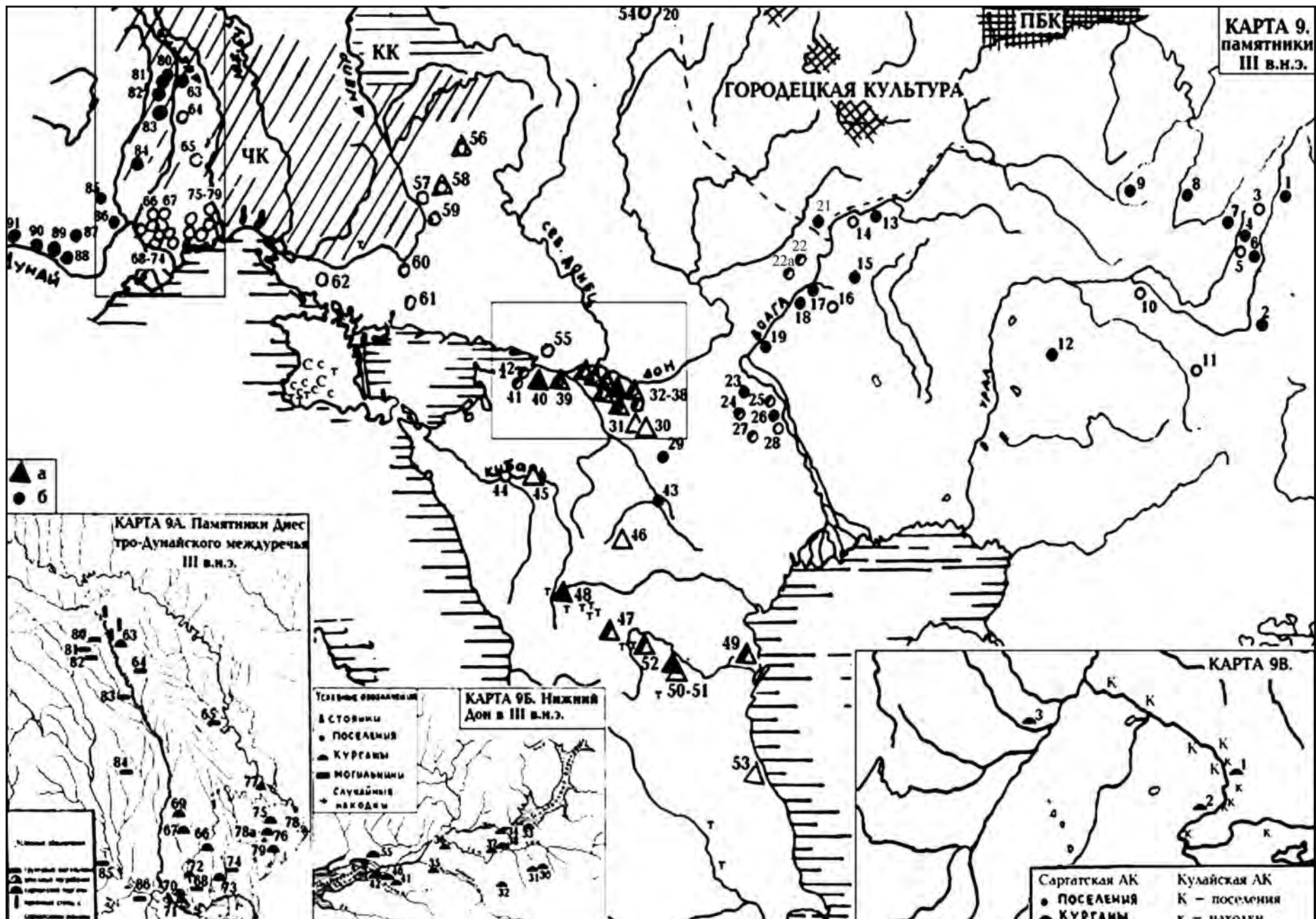
Карта 7. Сарматские памятники I в. (фаза D2). ПБК – пьяноборская культура; ЮК – юхновская культура; С – Позднескифские памятники; Т – грунтовые катакомбные могильники; а – могильники с прохоровской традицией; б – могильники суловского облика; 1. Сорочинский I; 2. Суслы; 3. Ново-Липовка; 4. Старая Пол-тавка; 5. Бережновка; 6. Политотдельское; 7. х. Шульц; 8. Торгун; 9. Быково; 10. Ново-Никольское; 11. Калиновка; 12. Верхнее Погромное; 13. Чертовицкие I и II; 14. Третьяки; 15. Верхний Колышлей; 15а. Большая Дмитриевка; 16. Лебяжье; 16а. Барановка I; 16б. Костарево V; 16в. Бердия; 16г. Писаревка; 16д. Желтухин; 16е. Авилов; 17. Первомайский; 18. Чиков; 19. Терновский; 20. Жутово; 21. Озерский III; 22. Новый; 23. Московский II; 24. Арбузовский; 25. Криволиманский; 26. Багаевский; 27. Крепинский; 28. Красногоровка; 29. Алитуб; 30. Дачи; 31. Высочино; 32. Заханата; 33. Барановка; 34. Косика; 35. Никольское; 36. Михайловка; 37. Гашун I и VIII; 38. Восточный Маныч; 39. Кавказский II; 40. Верхний; 41. Усть Лабинск 1902; 42. Ладожская 1902; 43. Тбилисская (Тифлисская) 1901-02, 1977-78; 44. Казанская 1901; 45. Некрасовская 1904-06; 46. Воздвиженская; 46а. Зубовский хут.; 46б. аул Хатажукаевский; 47. Геймановская; 48. Армавир; 49. Михайловская; 50. Успенское; 51. Кунчукохабль; 51а. Лысяя Гора; 52. Ярославская; 53. Ново-Никольское; 54. Нижняя Дуванка; 55. Сватова Лучка; 56. Мигулинская; 57. Полевой Стан; 58. Соколовский; 59. Скосырская; 60. Сладковка; 61. Голубинская; 62. Селимовка; 63. Новолуганск; 64. Садовый; 65. Хохлач; 66. Каршинский; 67. Донской; 68. Гринёв; 69. Пятихатка; 70. Кобяково; 71. Рясный; 72. Танаис; 73. Дмухайловка; 74. Лычково; 75. Вербки; 75а. Булаховка II; 76. Запорожский курган; 77. Днепрострой; 78. Большой Токмак; 79. Аккермень, Ново-Филипповка; 80. Балки; 81. Новое; 82. Вознесенка; 83. Первоконстантиновка; 84. Мамай Оба; 85. Краснополка; 86. Кагарлык; 87. Куриловка; 88. Ружичевка; 89. Цветна; 90. Усть-Каменка; 91. Давыдов Брод; 92. Ярошевка; 93. Мужичевка; 94. Ново-Петровка; 95. Широкая Балка; 96. Львово; 97. Лупарево; 98. Пороги; 99. Грушка; 100. Трояны; 101. Старые Дубоссары; 102. Весняное; 103. Маяки; 104. Соколова Могила; 105. Беляевка; 105а. Надлиманское; 106. Островец-Вертеба; 107. Островец-Олеччина; 107а. Киселёв; 108. Ленковцы; 109. Скаяны; 110. Ханкауцы; 111. Старые Куконешты; 112. Думены; 112а. Кодрул Ноу; 113. Бурсучены; 114. Новые Дуруиторы; 115. Градище; 116. Казакилия; 117. Олонешты; 118. Чимишлия; 119. Зырнешты; 120. Тараклия; 121. Плавни; 122. Холмское; 123. Белолесье; 124. Дивизия; 125. Дзинилор; 126. Вишнёвое; 127. Туз Гыр; 128. Тумек-кичиджик; 129. Гяур 4; 130.Тарым Кая 1; 131.Сакар-Чага 3.

Карта 7Б. Лесостепь Зауралья и Западной Сибири в I в. 1. Венгерovo I; 2. Венгерovo 7; 3. Старый Сад 4; Лихачёво; 5. Чупино; 6. Абатское; 7. Увал; 8. Тютрино.



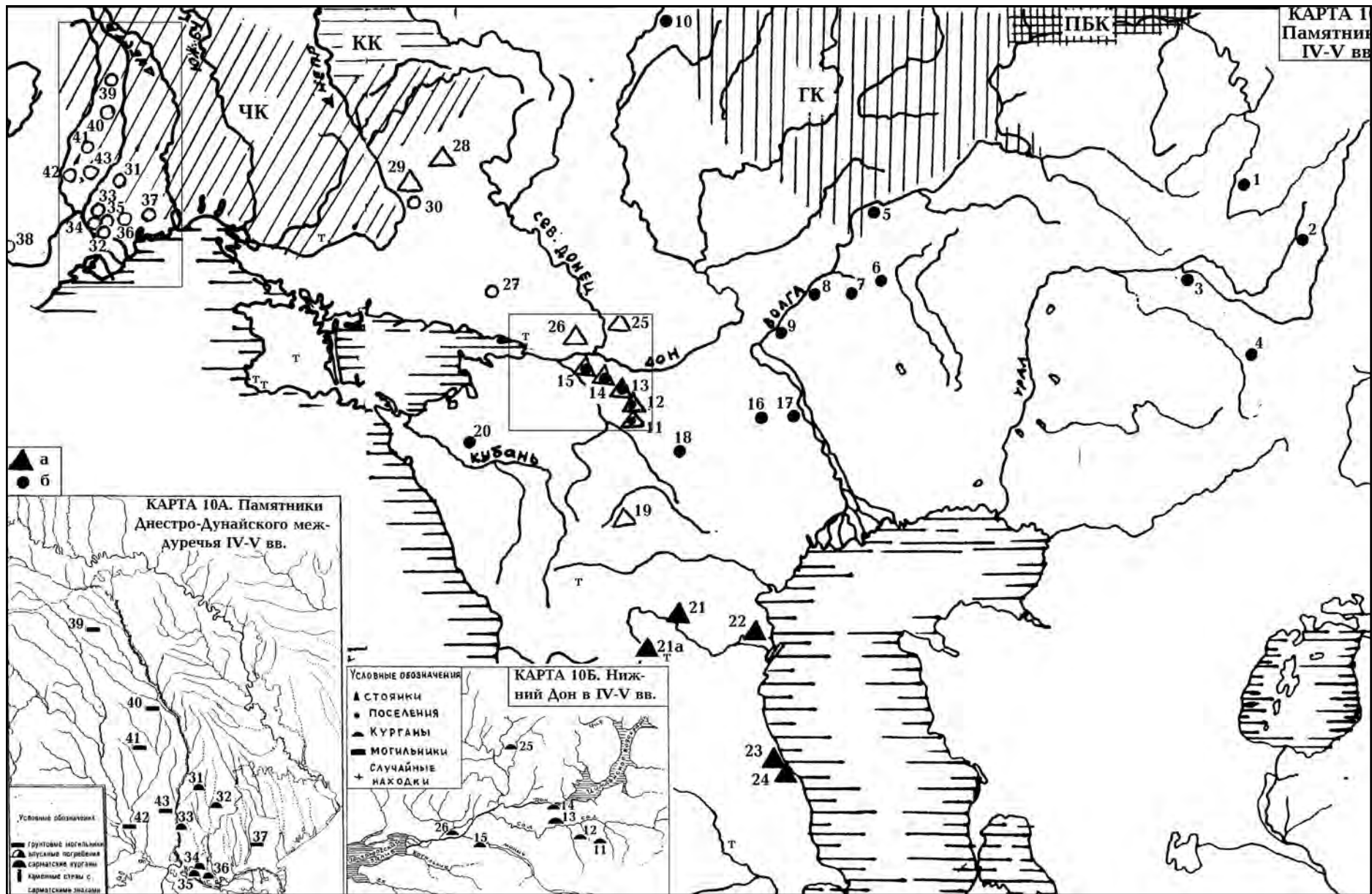
Карта 8. Сарматские памятники II в.н.э. ПБК – пьяноборская культура. С – позднескифские памятники; Т – грунтовые катакомбные могильники; а – памятники сырдарьинского облика; б – позднесарматские памятники без среднеазиатской традиции. 1.Бекешево III; 2.Кара Тал; 3.Комсомольский IV; 4.Сибай II; 5.Темясово; 6.Лебедевка V и VI; 7.Уязыбашево; 8.Липовка; 9.Андреевка; 10.Гвардейцы; 11.Суслы; 12.Ровное; 13.Усатово; 14.Харьковка III; 15.Бережновка I и II; 16.х. Шульц; 17.Быково; 18.Ново-Никольское; 19.Калиновка; 20.Кисык Кумис; 21.Каменка; 22.Чертовицкий I и II; 23.Сидоры; 24.Ютаевка; 25.Котлубань; 26.Абганерово; 27.Жутово; 28.Центральный I; 29.Дружба; 30.Кирсановский; 31.Крепинский; 32.Сагванский; 33.Новоалександровка; 34.Плоский; 35.Старица; 36.Барановка; 37.Никольское; 38.Фомин; 39.Три Брата; 40.Овцевод; 41.Кресты; 42.Восточный Маныч III; 43.Усть-Лабинская 1902 г.; 44.Ладожская 1902 г.; 45.Тбилисская (Тифлисская) 1901-02, 1977-78 гг.; 46.Казанская 1901 г.; 47.Зубовский хут.; 48.Песчаный Городок; 49.Новокубанск; 50.Михайловская; 51.Алхан-Кала; 51а.Львово; 52.Вязовка; 53.Сладковка; 54.Ростов-на-Дону; 55.Константиновская; 56.Кудинов; 57.Кобяково; 58.Гераськин VI; 59.Александрин; 60.Танаис; 61.Ливенцовка; 62.Ново Подкряж; 63.Подгородное; 64.Прядовка; 65.Дмухайловка; 66.Гупаловка; 67.Балки; 68.Аккермень II; 69.Шевченко; 70.Брилёвка; 71.Константиновка; 72.Борохтяная Ольшанка; 73.Канев; 74.Рыжовка; 75.Калантаево; 76.Усть Каменка; 77.Львово; 78.Широкая Балка; 79.Маяки; 80.Ленковцы; 81.Маркауцы; 82.Корпач; 83.Щербака; 84.Вишорэ; 85.Боканы; 86.Холбока; 87.Старые Куконешты; 88.Негурены; 89.Первомайск; 90.Кырнацены; 91.Комрат; 92.Нагорное; 93.Владычень; 94.Кубей; 95.Васильевка; 96.Холмское; 97.Олонешты; 98.Тараклия; 99.Дивизия; 100.Семёновка; 101.Хаджидер; 102.Алаклия; 103.Белолесье; 104.Миток; 105.Васлуй; 106.Ларга; 107.Дриду; 108.Тыргшор; 109.Улмень; 110.Жилава.

Карта 8В. Лесостепь Зауралья и Западной Сибири во II в. 1 Венгерovo 7; 2. Стрижово 3. Калачёвка; 4.Чупино; 5, Увал; 6. Ипкуль.



Карта 9. Сарматские памятники III в.н.э. КК – киевская культура; ПБК – пьяноборская культура; ЧК – черняховская культура; С – позднескифские памятники; Т – раннеаланские грунтовые катакомбные могильники. а – памятники сырдарьинского облика; б – позднесарматские памятники без среднеазиатской традиции. 1.Агаповка; 2.Джанатан; 3.Альмухаметово; 4.Кара Тал; 5.Комсомол IV; 6.Сибай II; 7.Темясово; 8.Ахмерово II; 9.Уязыбашево; 10.Бис Оба; 11.Ульке; 12.Лебедевка III; 13.Суслы; 14.Боаро; 15.Усатово; 16.Шульц; 17.Бережновка II; 18.Политотдельское; 19.Калиновка; 20.Ново-Никольское; 21.Большая Дмитриевка; 22.Новая Норка; 22а.Котово; 23.Кузин; 24.Заханата; 25.Купцын Толга; 26.Старица; 27.Барановка; 28.Кривая Лука; 29.Элиста; 30.Большая Мазанка III; 31.Зимовники II; 32.Красное Знамя; 33.Старосолёновский; 34.Романовский; 35.Западенка; 36.Кузнецовский; 37.Мартыновка; 38.Центральный III; 39.Ново-Мартыновка; 40.Новоалександровка; 41.Высочино; 42.Аэродром; 43.Восточный Маныч II; 44.Воронежская; 45.Тбилисская 1977; 46.Весёлая Роща III; 47.Кишпек; 48.Усть-Джегута; 49.Львово; 50.Алды; 51.Алхан-Кала; 52.Брут; 53.Паласа Сырт; 54.Вязово; 55.Танаис; 56.Кантемировка; 57.Спасское; 58.Колпаковка I; 59.Бузовка; 60.Балки; 61.Шевченко; 62.Брилевка; 63.Старые Куконешты; 64.Боканы; 65.Пашканы; 66.Огородное; 67.Васильевский; 68.Криничное; 69.Кубей; 70.Нагорное; 71.Новосельское; 72.Виноградовка; 73.Дзинилор; 74.Холмское; 75.Хаджидер; 76.Алаклия; 77.Олонешты; 78.Шаболат; 78а. Михайловка; 79.Дивизия; 80.Штефанешть 81.Трушэшь; 82.Погэрэшь; 83.Пробота; 84.Поянешть; 85.Фокшаны; 86.Шэндрень; 87.Дриду; 88.Татина; 89.Олтеница Ульмень; 90.Кэсчоареле; 91.Ойнак.

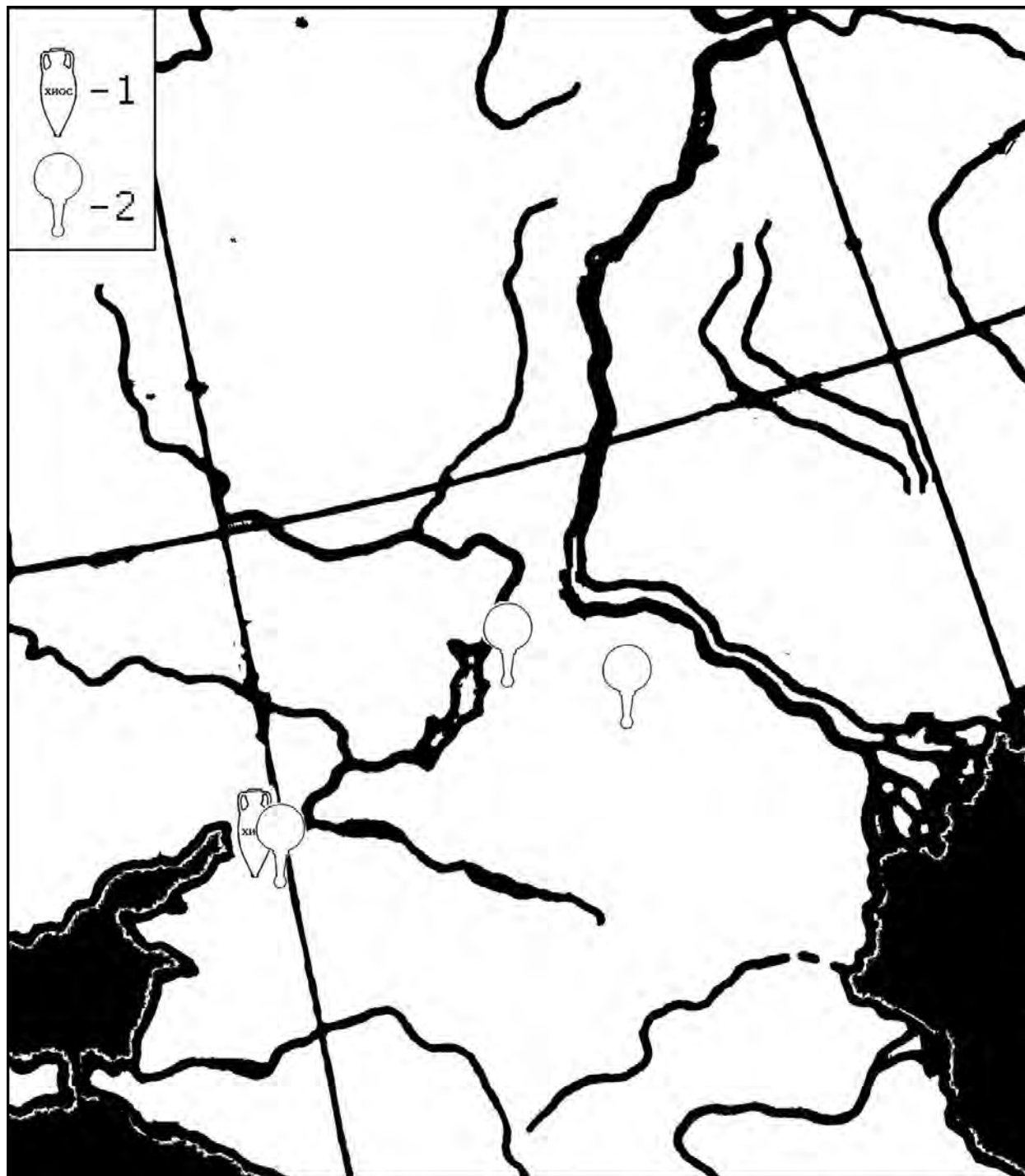
Карта 9В. Памятники лесостепного Зауралья и Западной Сибири. 1. Стрижово; 2. Калачёвка; 3. Ипкуль.



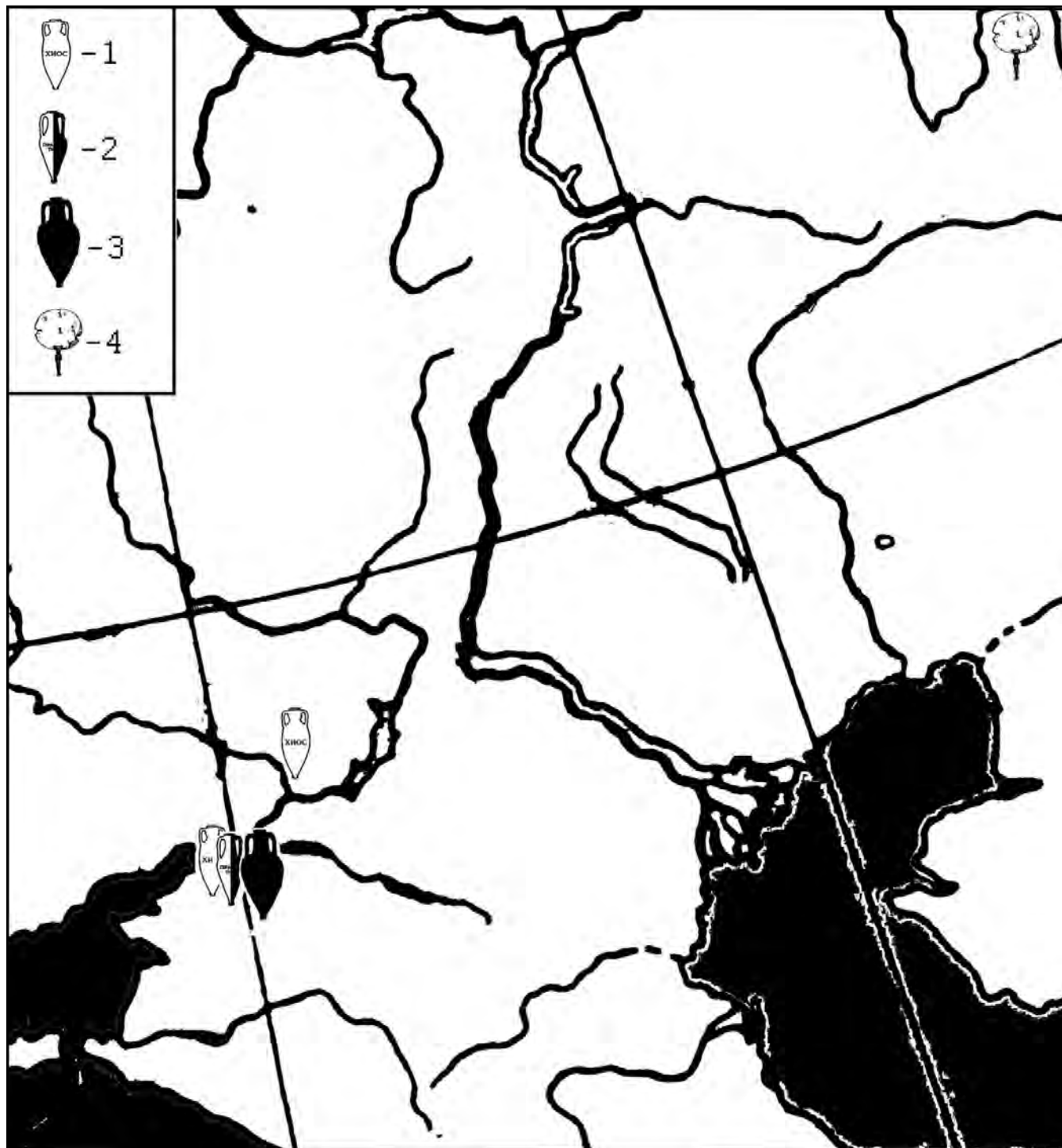
Карта 10. Сармато-аланские памятники IV-V вв. GK – городецкая культура; KK – киевская культура; PBK – пьяноборская культура; ЧК – черняховская культура; Т – раннеаланские грунтовые катакомбные могильники. а – памятники сырдарьинского облика; б – позднесарматские памятники без среднеазиатской традиции. 1.Ахмерово II; 2.Комсомольский IV; 3.Бис Оба; 4.Ульке; 5.Боаро; 6.Харьковка III; 7.Шулыц; 8.Политотдельское; 9.Калиновка; 10.Животинный; 11.Большая Мазанка III; 12.Кутейников; 13.Центральный; 14.Романовский; 15.Западенка; 16.Купцын Толга; 17.Кривая Лука; 18.Три Брата; 19.Весёлая Роща III; 20.Динской 4; 21.Октябрьский; 21а.Брут; 22.Львово; 23.Паласа Сырт; 24.Дербент; 25.Журавка; 26.Кобяково; 27.шахта Моспинская; 28.Кантамировка; 29.Дмухайловка; 30.Соколово; 31.Кубей; 32.Казаклия; 33. Фрикацей; 34.Нагорное; 35.Градешка; 36.Чауш; 37. Холмское; 38.Кэлэраш; 39.Грушэштъ; 40.Валя Лупулуй; 41.Поянешть; 42.Текуч; 43.Балинтешть.



Карта 11. Античный импорт в комплексах фазы А. 1. – ольвийские зеркала; 2 – амфоры кон. VII-VI вв. до н.э.



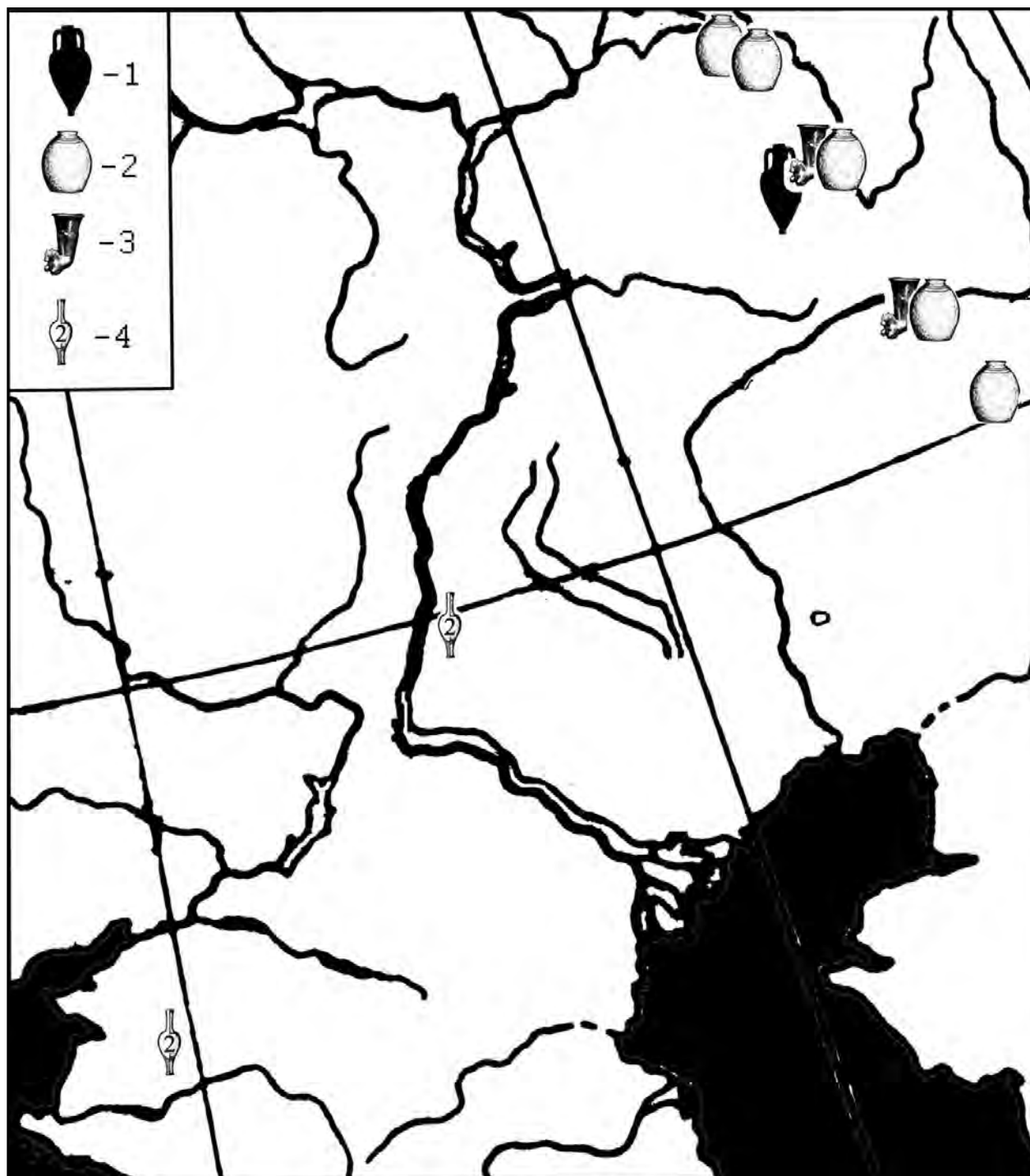
Карта 12. Античный импорт в комплексах фазы В1. 1. – амфоры V в. до н.э. 2 – античные зеркала V в. до н.э.



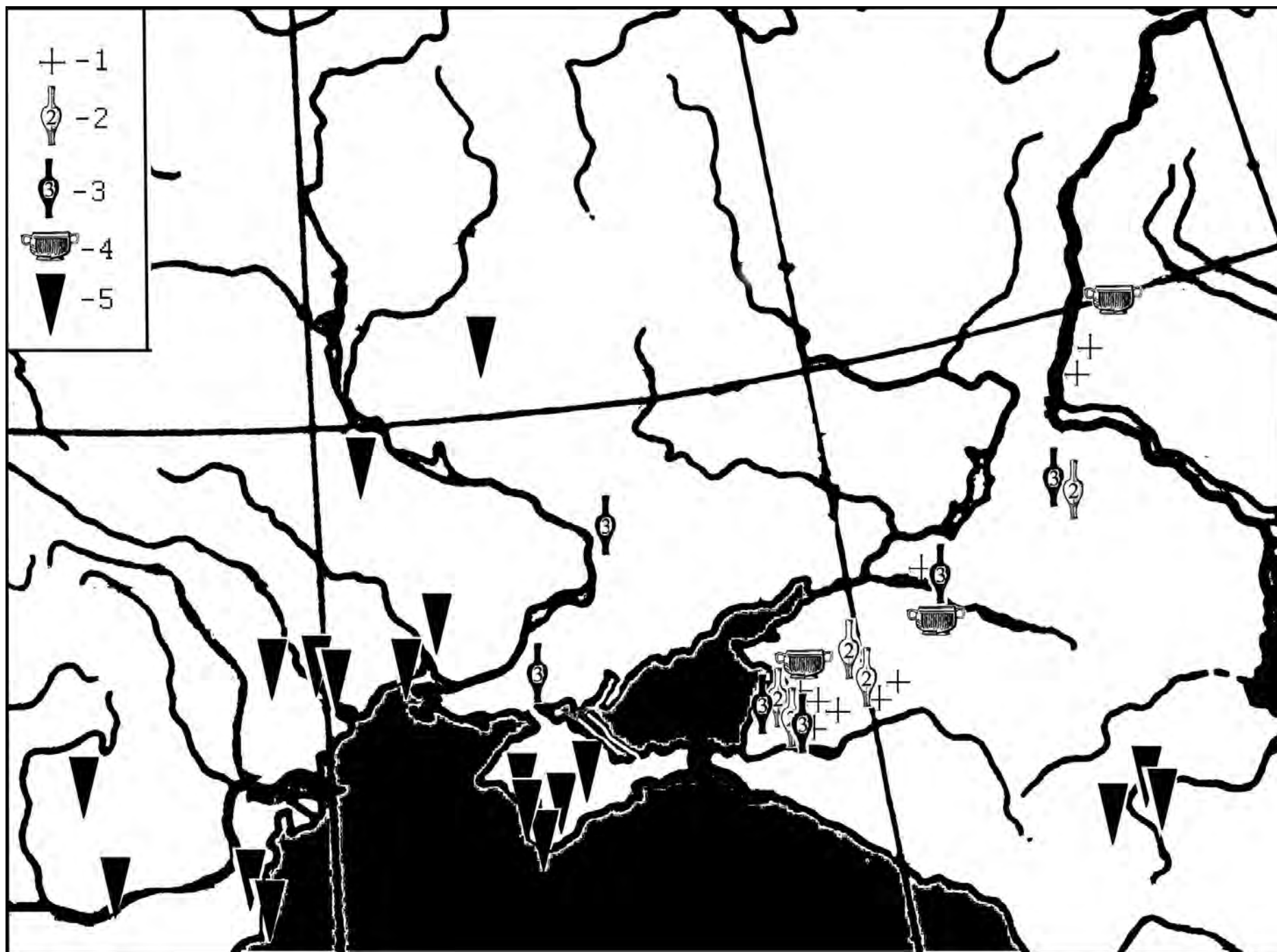
Карта 13. Античный импорт в комплексах фазы В2. 1 – амфоры V в. до н.э.; 2 – амфоры IV в. до н.э.; 3 – амфоры кон. IV-нач. III вв. до н.э.; 4 – античное зеркало V в. до н.э.



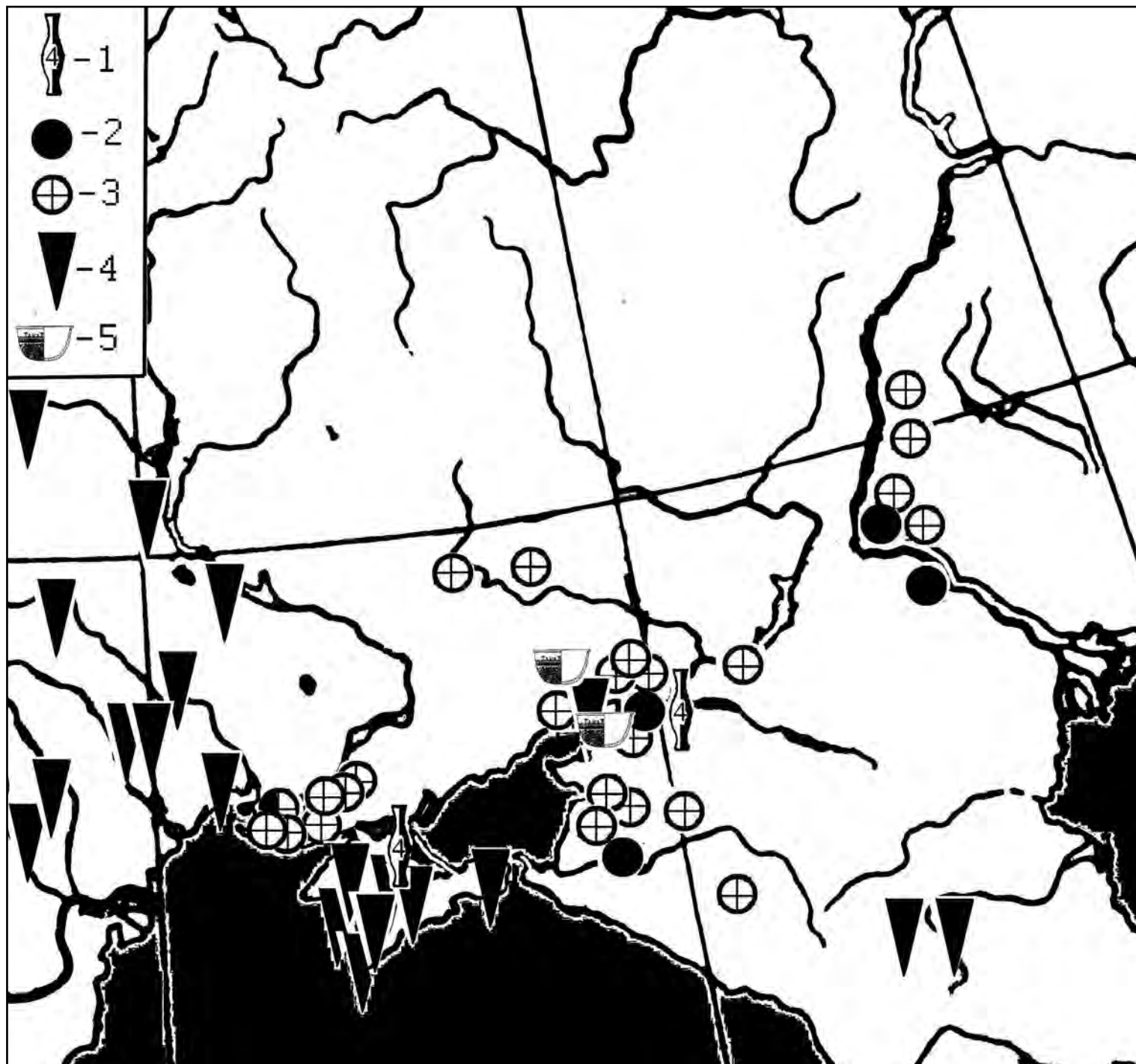
Карта 14. Античный и восточный импорт в комплексах фазы С1. 1 – амфоры IV в. до н.э.; 2 – амфоры кон. IV – нач. III вв. до н.э.; 3 – хорезмийская керамика IV–III вв. до н.э.; 4 – ахеменидский импорт.



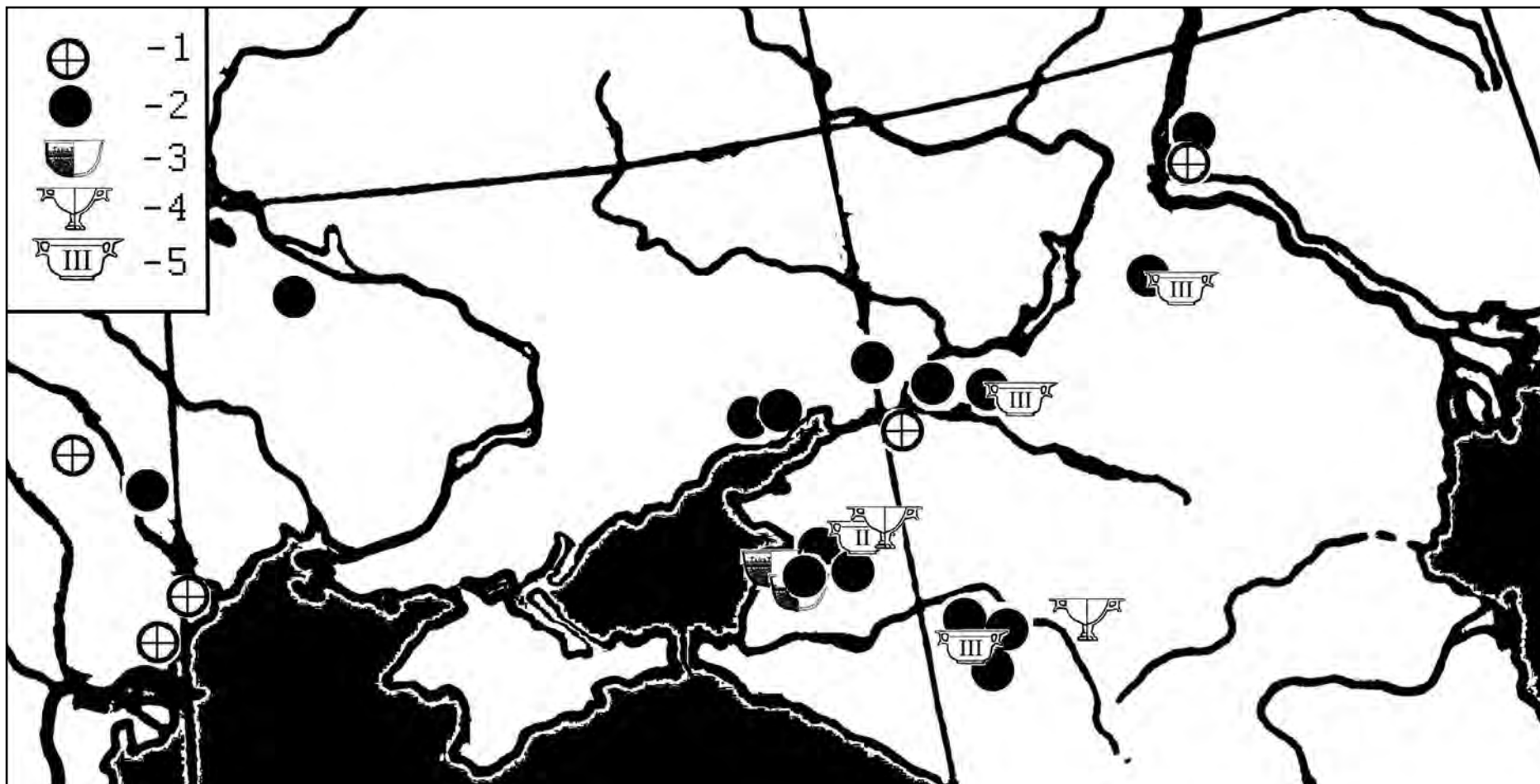
Карта 15. Античный и восточный импорт в комплексах фазы С2. 1 – амфоры кон. IV – нач. III вв. до н.э.; 2 – хорезмийская керамика IV–III вв. до н.э.; 3 – ахеменидский импорт; 4 – унгентарии типа 2 по И.И. Марченко



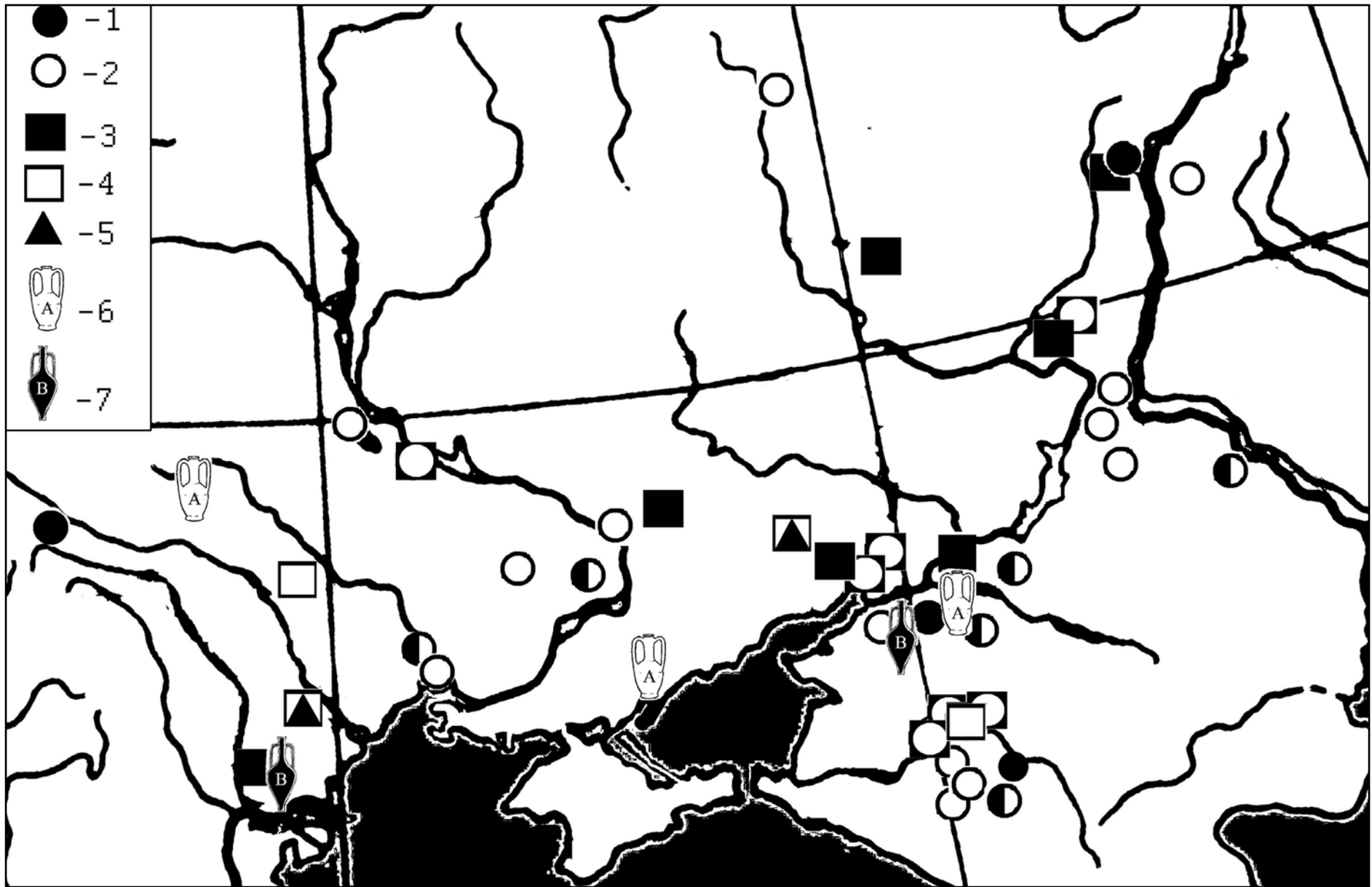
Карта 16. Античный и латенский импорт в комплексах фазы С3. 1 – латенские импорты фазы С2; 2 – унгентарии типа 3 по И.И. Марченко; 3 – унгентарии типа 3 по И.И. Марченко; 4 – пергамская буролаковая керамика; 5 – латенские импорты в позднескифских погребениях Днепро-Дунайского междуречья и Крыма и раннеаланских могильниках Предкавказья.



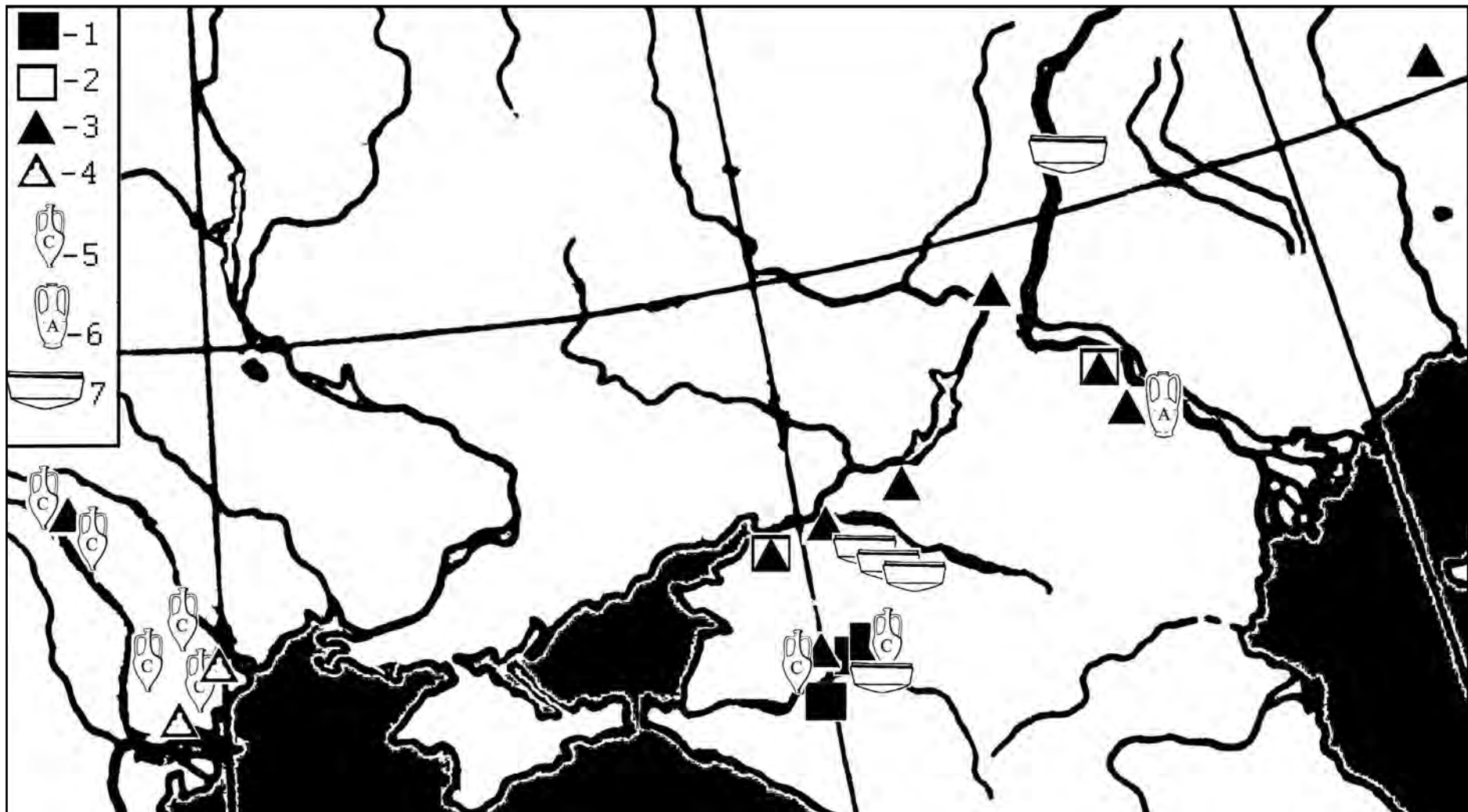
Карта 17. Античный и латенский импорт в комплексах фазы С4. 1 – унгентарии типа 5 по М. Парович-Пешикан; 2 – латенский импорт фазы D2; 3 - латенский импорт фазы D1; 4 – латенские импорты в позднескифских погребениях Днепро-Дунайского междуречья и Крыма и раннеаланских могильниках Предкавказья; 5 – «мегарские» чаши.



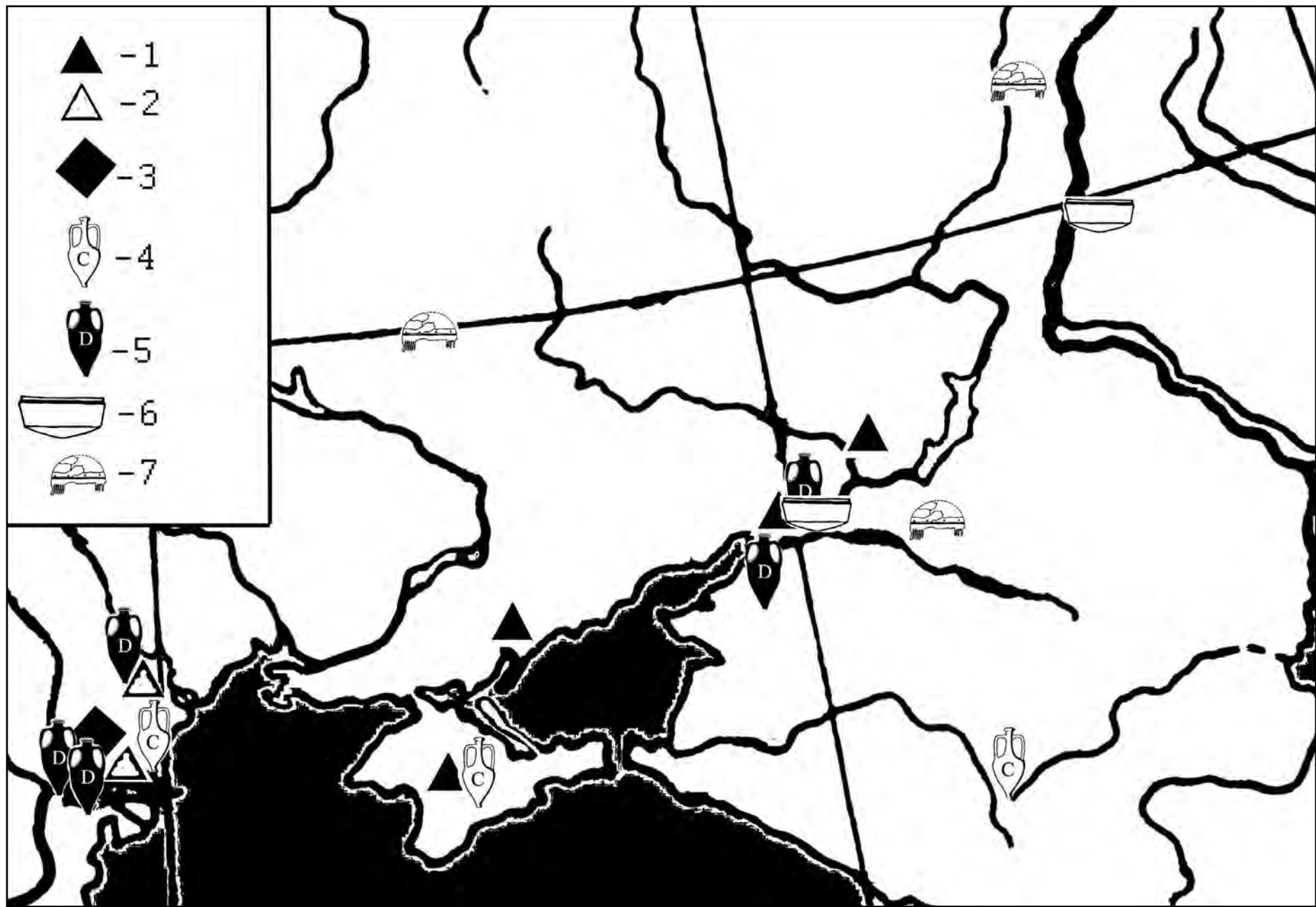
Карта 18. Античный и латенский импорт в комплексах фазы D1. 1 – латенский импорт фазы D1; 2 - латенский импорт фазы D2-3; 3 – «мегарские» чаши; 4 – стеклянные скифосы типов II–III по Засецкой-Марченко; 5 – стеклянные канфары.



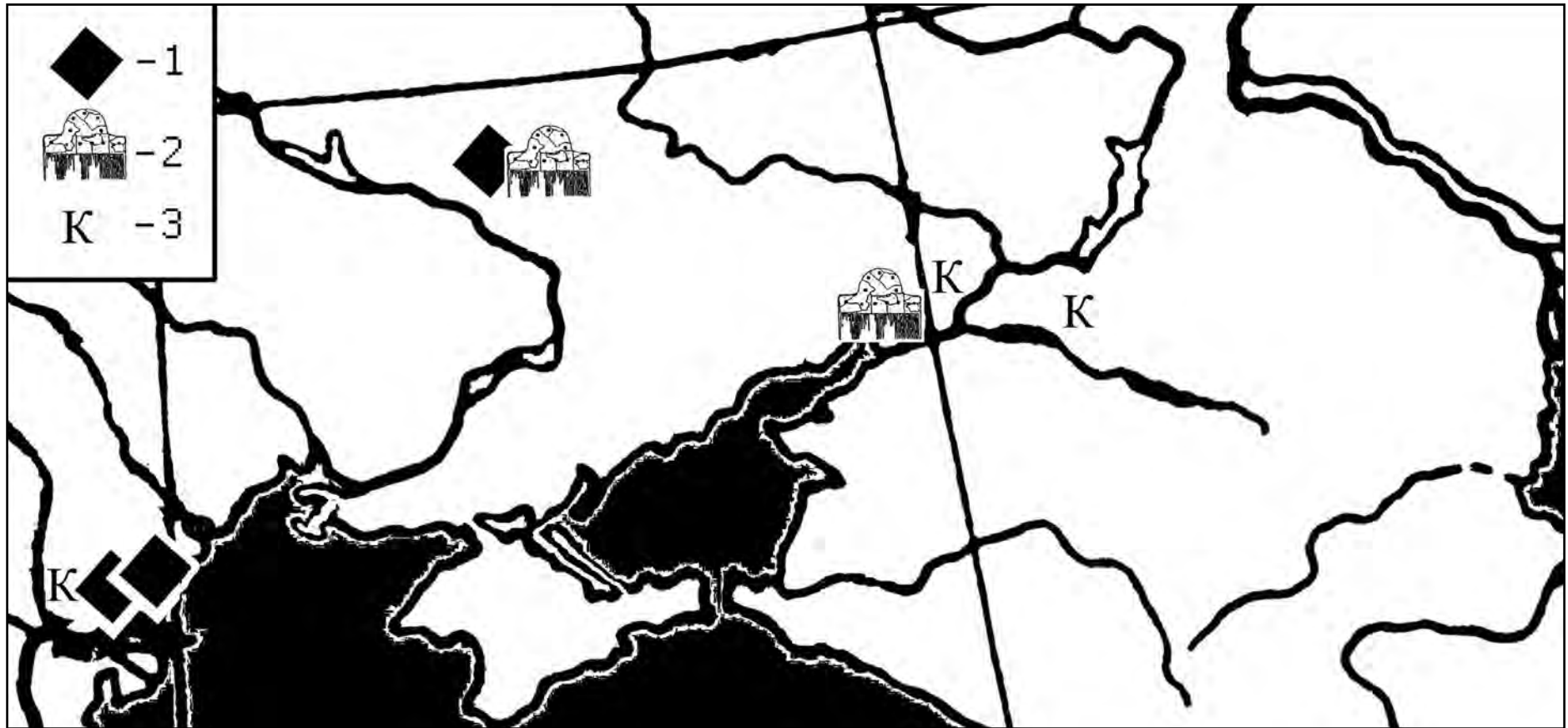
Карта 19. Античный, латенский и римский импорт в комплексах фазы D2. 1 – импорты фазы А римского времени (латен D2-3); 2 – римские импорты фазы B1a; 3 – римские импорты фазы B1b; 4 – римские импорты фазы B1c; 5 – римские импорты фазы B2; 6 – амфоры типа Шелов-А; 7 – амфоры типа Шелов-В.



Карта 20. Античный и римский импорт в комплексах фазы E1. 1 - римские импорты фазы B1b; 2 - римские импорты фазы B1c; 3 - римские импорты фазы B2; 4 - римские импорты фазы C1; 5 - амфоры типа Шелов-B; 6 - амфоры типа Шелов-A; 7 - котлы типа «Ровное»



Карта 21. Импортные изделия в комплексах фазы E2. 1 – римские импорты фазы B2; 2 – римские импорты фазы C1; 3 – римские импорты фазы C2; 4 – амфоры типа Шелов-В; 5 – амфоры типа Шелов-А; 6 – котлы типа «Ровное»; 7 – гребни типа Никитина I



Карта 22. Импортные изделия в комплексах фазы Е3. 1 - римские импорты фазы С2; 2 - гребни типа Никитина III; 3 - украшения в стиле «Клаузонне»




Переход в полноэкранный режим – Ctrl + L

Увеличение – Ctrl + пробел + клик

Уменьшение – Ctrl + пробел + Alt + клик

Увеличение фрагмента – Ctrl + пробел + зажать левую клавишу мыши и протащить курсор над фрагментом

Переход на страницу с картой – клик на название карты в содержании

Переход в содержание – иконка  в левом верхнем углу или клавиша Home

Справка – клавиша End